


ग्राम कार्य योजना (वी.ए.पी.)



जल संबंधी उन सभी गतिविधियों की पहचान करना जो ग्राम समुदाय की 'जीवन सुगमता' को बेहतर बनाने में मदद करती हैं। (ग्राम पंचायत और/ या इसकी उप-समिति, अर्थात वी.डब्ल्यू.एस.सी./ पानी समिति/ प्रयोक्ता समूह आदि द्वारा तैयार की जानी है और डी.डब्ल्यू.एस.एम. को प्रस्तुत किए जाने से पहले ग्राम सभा में अनुमोदित की जानी है। आई.एस.ए. द्वारा मार्गदर्शन सहायता प्रदान की जानी है।)

- तैयारी की तारीख: _____
ग्राम सभा में अनुमोदन की तारीख: _____
डी.डब्ल्यू.एस.एम. को प्रस्तुत किए जाने की तारीख: _____
- ग्राम का नाम: अकबरपुर चौदरी
ग्राम पंचायत का नाम: अकबरपुर चौदरी
ब्लॉक का नाम: खजौर
जिला का नाम: मुरादाबाद
राज्य का नाम: उत्तर प्रदेश
ग्राम जनगणना कोड: _____

(यदि लागू हो तो, बस्तियों की संख्या और उनके नाम)

I. ग्राम पंचायत संकल्प

- ग्राम समुदाय की आकांक्षा : (संख्या) मवेशी कुंडों को और (संख्या) कपड़े धोने/स्नान करने के स्थानों को जल आपूर्ति करने सहित प्रतिदिन नियमित आधार पर अर्थात घंटे निर्धारित गुणवत्ता • वाले..... एल.पी.सी.डी. जल की आपूर्ति वर्ष तक ग्रामीण परिवारों को उपलब्ध कराने के लिए एफ.एच.टी.सी. प्रदान करना
हम, ग्राम समुदाय के लोग, अपनी अंतःग्राम जल आपूर्ति अवसंरचना के अपनत्व, प्रबंधन, प्रचालन और रख-रखाव की जिम्मेदारी लेते हैं। हम अपने जल निकायों का सम्मान करेंगे और उनकी रक्षा करेंगे और उन्हें संदूषित नहीं करेंगे। हम अपने गंदले जल की व्यवस्था करेंगे और अपने मीठे पानी को बचाएंगे।
यह संकल्प लिया जाता है कि पूंजी लागत का _____%, प्रचालन और रख-रखाव लागत के परिगणित हिस्से का भुगतान किया जाएगा और जल आपूर्ति प्रणाली के प्रबंधन में योगदान किया जाएगा।

• पानी की गुणवत्ता का प्रमाण पत्र पी.एच.ई.डी./ आर.डब्ल्यू.एस. विभाग द्वारा जारी किया जाएगा।

II. ग्राम पंचायत और/ या इसकी उप-समिति, अर्थात वी.डब्ल्यू.एस.सी./ पानी समिति/ प्रयोक्ता समूह आदि का विवरण

- कौन सी समिति गाँव में जल आपूर्ति योजना की आयोजना, कार्यान्वयन, प्रबंधन, प्रचालन और रख-रखाव का नेतृत्व करेगी?
(ग्राम पंचायत और/या इसकी उप-समिति): ग्राम पंचायत एवं स्वच्छता समिति अकबरपुर
समिति को क्या कहा जाता है: समिति
अध्यक्ष का नाम: रेखा रानी
लिंग: म
आयु: ५१ वर्ष

सदस्य का नाम	लिंग	आयु
① रेखारानी	म	५१ वर्ष
② सीमा	म	३९ वर्ष
③ नरेश कुमार	प	५० वर्ष
④ सीमा	म	३९ वर्ष
⑤ सीमा	म	५० वर्ष
⑥ विवेक	प	५१ वर्ष
⑦ गजेन्द्र	प	५२ वर्ष

iii. सामान्य विवरण

6. 2011 की जनगणना के अनुसार :	वर्तमान पंचायत/ आंगनवाड़ी रिकॉर्ड के अनुसार:
जनसंख्या: _____	वर्तमान जनसंख्या: _____
परिवारों की संख्या: _____	परिवारों की संख्या: _____
महिलाओं की संख्या: _____	महिलाओं की संख्या: _____
पुरुषों की संख्या: _____	पुरुषों की संख्या: _____
बच्चों की संख्या: _____	बच्चों की संख्या: _____
एफ.एच.टी.सी. की संख्या: _____	एफ.एच.टी.सी. की संख्या: _____

7. जनसंख्या अनुमान:

मध्यवर्ती चरण - वर्तमान से 15 वर्ष (वर्तमान जनसंख्या में 18% वृद्धि): _____ किलोमीटर/दिन (के.एल.डी.) अंतिम चरण
 -वर्तमान से 30 वर्ष (वर्तमान जनसंख्या में 32% वृद्धि): _____ किलोमीटर/दिन (के.एल.डी.)

8. वर्तमान मवेशी संख्या (प्रशुपालन रिकॉर्ड): _____

9. कृषि फसल पैटर्न: रीस, खरीप

प्रमुख फसलें	बरीफ	रबी
गन्ना	<input checked="" type="checkbox"/>	<input type="checkbox"/>
धान	<input checked="" type="checkbox"/>	<input type="checkbox"/>
मक्का	<input type="checkbox"/>	<input type="checkbox"/>
कपास	<input type="checkbox"/>	<input type="checkbox"/>
गेहूँ	<input type="checkbox"/>	<input checked="" type="checkbox"/>
अन्य	<input type="checkbox"/>	<input type="checkbox"/>

10. औसत जिला वर्षा (मि.मी. में): _____


11. स्थलाकृति (समतल, ढलान, आदि): समतल

IV. स्थिति विश्लेषण

12. क्या संसाधन मानचित्रण किया गया है? (हाँ/नहीं)
 ('ग्राम कार्य योजना' के साथ मानचित्र संलग्न करें)

13. क्या सामाजिक मानचित्रण किया गया है? (हाँ/नहीं)
 ('ग्राम कार्य योजना' के साथ मानचित्र संलग्न करें)

क्र. सं.	सार्वजनिक संस्था का नाम	क्या एफ.एच.टी.सी. उपलब्ध है? (हाँ/नहीं)	क्या वही जल संचयन संरचना उपलब्ध है? (हाँ/नहीं)	सोचना नुस्खों की उपलब्धता? (हाँ/नहीं)
1.	स्कूल	हाँ	हाँ	हाँ
2.	आंगनवाड़ी	"	"	"
3.	स्वास्थ्य केन्द्र	"	"	"
4.	ग्राम पंचायत भवन	"	"	"
5.	अन्य	"	"	"



पानी की कुल दैनिक आवश्यकता

15. पानी की वर्तमान आवश्यकता - जनसंख्याⁿ X दर: _____ के.एल.डी.
 मवेशियों के लिए पानी की वर्तमान आवश्यकता: _____ के.एल.डी.
 मवेशी कुंजों की आवश्यक संख्या: _____
 मध्यवर्ती घरण के लिए पानी की आवश्यकता - जनसंख्याⁿ X दर: _____ के.एल.डी.
 अंतिम घरण के लिए पानी की आवश्यकता - जनसंख्याⁿ X दर: _____ के.एल.डी.

पानी की आपूर्ति का इतिवृत्त

16. गाँव में पानी की आपूर्ति/उपलब्धता का इतिवृत्त, सूखा/अकाल/घक्रवात/बाढ़ या किसी अन्य प्राकृतिक आपदा का पैटर्न, पानी की उपलब्धता की सामान्य प्रवृत्ति:
 17. आपातकालीन व्यवस्था का कोई इतिवृत्त जैसे टैंकियाँ, रेल गाड़ियाँ आदि के माध्यम से पानी की आपूर्ति।
 18. पानी की आपूर्ति से संबंधित आंशिक कार्य, स्रोत को मजबूत करने का इतिवृत्त
 19. जल जनित रोगों का इतिवृत्त:

पानी की गुणवत्ता

20. फील्ड परीक्षण किट / वायल का उपयोग करके समुदाय के साथ जल गुणवत्ता की चौकसी के लिए अभिनिर्धारित तरीकें: _____
 21. सैनिट्री निरीक्षण के लिए अभिनिर्धारित तरीकें: _____
 22. जल आपूर्ति योजना में इस्तेमाल किए जाने वाले मौजूदा/प्रस्तावित पेयजल स्रोत (स्रोतों) के पानी की गुणवत्ता: स्रोत का नाम (अवस्थिति): _____

मापदंड	तरीका	परिणाम
गंदगी	दृश्य तुलना	
पीएच	पट्टी रंग तुलना	
पूर्ण लवणता	टिट्रोमेट्रिक विधि	
पूर्ण क्षारीयता	टिट्रोमेट्रिक विधि	
क्लोराइड	टिट्रोमेट्रिक विधि	
अमोनिया	दृश्य रंग तुलना	
फ्लोरो	दृश्य रंग तुलना	
अवशिष्ट क्लोरीन	दृश्य रंग तुलना	
आयरन	दृश्य रंग तुलना	
नाइट्रेट	दृश्य रंग तुलना	
फ्लोराइड	दृश्य रंग तुलना	
आर्सेनिक (हॉटस्पॉट में)	दृश्य रंग तुलना	

कपड़े धोने / स्नान करने का स्थान

23. यह संभावना है कि गाँव के कुछ गरीब इलाकों में कपड़े धोने के लिए और/ या नल कनेक्शन के लिए पर्याप्त जगह न हो। ऐसे अभिनिर्धारित स्थानों की संख्या, जिनमें कपड़े धोने/ स्नान करने के स्थान उपलब्ध कराए जाने हैं: _____

अवस्थिति का नाम	घरों की संख्या	आबादी

स्रोत स्वाचित्व

24. भू-जल स्रोत के मामले में, क्या बोरेवेल रिचार्ज संरचना है? (हाँ/नहीं)
 25. गाँव में उन मौजूदा जल भंडारों की सूची जिनका कार्याकल्प/मरम्मत कार्य किया जाना आवश्यक है:

गंदले जल का प्रबंधन

26. उत्पन्न गंदला जल (जल आपूर्ति का 65%): _____ के.एल.डी.
 अलग-अलग सोखता गड्ढों वाले परिवारों की संख्या: _____
 उन परिवारों की संख्या जिन्हें सोखता गड्ढों की आवश्यकता है: _____
 आवश्यक सामुदायिक सोखता गड्ढों की संख्या : _____
 क्या अपशिष्ट तलछट तालाब की आवश्यकता है? (हाँ /नहीं): _____
 यदि हाँ, तो क्या इसके लिए स्थान अभिनिर्धारित किया गया है: _____
 यदि नहीं, तो गंदला जल प्रबंधन के कौन से अन्य उपायों को अपनाया जाना चाहिए? _____


V. जल आपूर्ति योजना

27. निम्नलिखित में से किस श्रेणी के तहत एफ.एच.टी.सी. प्रदान किए जाएंगे:
- अंतिम छोर तक पहुँच के लिए पूर्ववर्ती एन.आर.डी.डब्ल्यू.पी. के तहत शुरू की गई योजनाओं की रेट्रोफिटिंग
 - पूर्ण हो चुके आर.डब्ल्यू.एस. की रेट्रोफिटिंग ताकि इसे जे.जे.एम. के अनुकूल बनाया जा सके
 - निर्धारित गुणवत्ता वाले पर्याप्त भू-जल/स्प्रिंग वाटर/ स्थानीय या धरातली जल वाले गाँवों में एस.वी.एस.
 - शोधन की आवश्यकता वाले किन्तु पर्याप्त भू-जल वाले गाँवों में एस.वी.एस.
 - वाटर सिड/क्षेत्रीय जल आपूर्ति योजनाओं वाले एम.वी.एस.
 - मिनी सौर ऊर्जा आधारित पी.डब्ल्यू.एस. जो एकल/आदिवासी बस्तियों में स्थित हैं
28. अभिनिर्धारित जल स्रोत: _____ तकनीकी-आर्थिक और सामाजिक-आर्थिक मूल्यांकन के आधार पर प्रस्तावित जल आपूर्ति योजना: हर घर नल से जल
 इस योजना के लिए अभिनिर्धारित भूमि: ए
 वह तारीख, जिस पर यह भूमि पी.एच.ई.डी./आर.डब्ल्यू.एस. विभाग को सौंप दी जाएगी: _____
 योजना की लागत: _____ भारत सरकार का हिस्सा: _____ राज्य का हिस्सा: _____
 समुदाय का हिस्सा: _____ व्यक्तिगत घरेलू अंशदान: _____
 वार्षिक प्रचालन व रख-रखाव शुल्क: _____ व्यक्तिगत घरेलू मासिक जल शुल्क/ प्रयोक्ता शुल्क: 30-50 रु कोई दूरस्थ बसावट हो तो, अभिनिर्धारित पी.डब्ल्यू.एस.: _____

VI. मेल-जोल

(निम्नलिखित तालिका में उन संभावित योजनाओं का उल्लेख किया गया है जिसके तहत गतिविधि/ निधि मेल-जोल संभव है। ग्राम समुदाय द्वारा ग्राम की आवश्यकताओं के अनुसार अभिनिर्धारित योजनाओं के प्रस्ताव भेजे जाने हैं।)

योजना का नाम	केन्द्र/संस्था सरकार का विभाग	संभावित गतिविधियाँ जो शुरू की जा सकती हैं	प्रस्तावित निधि
घरेलू व्यक्ति आयोग	ग्राम पंचायत	वे-वाटर मैनेजमेंट, ड्रेनेज सिस्टम आदि।	
स्वच्छ भारत मिशन - ग्रामीण (एस.बी.एम.-जी)	पेयजल और स्वच्छता विभाग, जल शक्ति मंत्रालय	वे-वाटर मैनेजमेंट-सोखता गड्ढे (व्यक्तिगत / सामुदायिक), अपशिष्ट तलछट तालाब आदि।	
एम.जी.एन.आर.डी.जी.एस.	ग्रामीण विकास मंत्रालय	प्राकृतिक संसाधन प्रबंधन (एन.आर.एम.) घटक के तहत सभी जल संरक्षण गतिविधियाँ	



योजना का नाम	केन्द्र/राज्य सरकार का विभाग	समाहित गतिविधियाँ जो शुरू की जा सकती हैं	प्रस्तावित निधि
एकीकृत वाटरशेड प्रबंधन कार्यक्रम (आई डब्ल्यू एम पी.)	भूमि संसाधन विभाग	वाटरशेड प्रबंधन आर डब्ल्यू एच / कृषि पुनर्गठन, जल निकास के निर्माण/ वृद्धि आदि।	
जल भंडारों की मरम्मत, नवीनीकरण और जीर्णोद्धार	जल संसाधन, नदी विकास और गंगा संरक्षण विभाग	बड़े जल भंडारों का जीर्णोद्धार	
राष्ट्रीय कृषि विकास योजना (आर.के.वी.वाई.)	कृषि, सहकारित और किसान कल्याण	वाटरशेड से संबंधित कार्य	
प्रधानमंत्री कृषि सिंचाई योजना (पी.एम.के.एस.वाई.)	कृषि, सहकारित और किसान कल्याण मंत्रालय	जल की अधिक खपत वाली विभिन्न फसलों के लिए सूक्ष्म-सिंचाई का प्रावधान, एक्वीफर्स से जल की निकासी को कम करने के लिए	
क्षतिपूर्क वनीकरण कोष प्रबंधन और आयोजना प्राधिकरण	पर्यावरण, वन और जलवायु परिवर्तन मंत्रालय	वनीकरण, वन पारिस्थितिकी तंत्र का पुनर्जनन, वाटरशेड विकास, आदि।	
प्रधानमंत्री कौशल विकास योजना (पी.एम.के.एस.वाई.)	कौशल विकास और उद्यमिता मंत्रालय	आर डब्ल्यू एस. योजनाओं के लिए आवश्यक मानव संसाधनों के लिए कौशल विकास, प्रशिक्षण आदि	
समग्र शिक्षा	मानव संसाधन विकास मंत्रालय	स्कूलों में पर्यावरण जागरूकता का प्रावधान	
आकंक्षी जिला कार्यक्रम	नीति आयोग	जिला कलेक्टर के पास उपलब्ध विकेकधीन निधियों के तहत जल संरक्षण गतिविधियाँ	
जिला स्वच्छ विकास निधि (डी.एम.एफ.)	राज्य	बड़े पैमाने पर जल संरक्षण गतिविधियाँ	
एम.पी.एल.ए.डी.	सामूहिक और कार्यक्रम कार्यन्वयन मंत्रालय (एमओएसपीआई)	अंतःग्राम अवसंरचना	
एम.एल.ए.एल.ए.डी.	राज्य	अंतःग्राम अवसंरचना	
संविधान के अनुच्छेद 275 (1) के तहत अनुदान/जनजातीय उप योजना (टी.एस.एस.)	जनजातीय मामलों का मंत्रालय और राज्य	अंतःग्राम अवसंरचना	
दानदाता प्रायोजक			

अध्यक्ष का हस्ताक्षर: _____

पी.एच.ई.डी/ आर.डब्ल्यू.एस. विभाग के अधिकारी का नाम और हस्ताक्षर : _____

आई.एस.ए. प्रतिनिधि का नाम और हस्ताक्षर (यदि लागू हो): _____

संपर्क विवरण

ग्राम पंचायत और/या इसकी उप-समिति, अर्थात बी.डब्ल्यू.एस.सी./पानी समिति/प्रयोक्ता समूह, आदि का अध-पंचायत सचिव का नाम और फोन नंबर:

जमीनी तकनीशियन का नाम और फोन नंबर:

पानी की गुणवत्ता की चौकसी सुनिश्चित करने के लिए पांच महिलाओं के नाम और फोन नंबर:

1. सीमा
2. रीता
3. सीमा
4. नैहा
5. सीमा

पंप ऑपरेटर का नाम और फोन नंबर: