



RHCN-NGO



## जल जीवन मिशन उत्तर प्रदेश

प्रपत्र -2

### ग्राम कार्य योजना (वी.ए.पी)

जल संबंधी उन सभी गतिविधियों की पहचान करना जो ग्राम समुदाय की जीवन को बेहतर बनाने में मदद करती है। (ग्राम पंचायत और / या इसकी उप समिति, अर्थात् वी.डब्ल्यू.एस.सी. / पानी समिति / प्रयोक्ता समूह आदि द्वारा तैयार की जानी है और डी.डब्ल्यू.एस.एम.को प्रस्तुत किए जाने से पहले ग्राम सभा में अनुमोदित की जानी है आई.एस.ए.द्वारा मार्गदर्शन सहायता प्रदान की जानी है)

1. तैयारी की तारीख 5-1-2024 ग्राम सभा में अनुमोदन की तारीख 9-1-2024

डी.डब्ल्यू.एस.एम.को प्रस्तुत किए जाने की तारीख .....

2. ग्राम का नाम नगला गजुआ ग्राम पंचायत का नाम नगला गजुआ

ब्लाक का नाम भुरखान 1 जिला का नाम हाथरस

राज्य का नाम उत्तर प्रदेश ग्राम जनगणना कोड .....

(यदि लागू हो, तो बस्तियों की संख्या और उनके नाम)

2 ग्राम पंचायत संकल्प

3. ग्राम समुदाय की आकांक्षा: 2 (संख्या) मवेशी कुंडों को और 2 (संख्या) कपड़े धोने/स्नान करने के स्थानों को जल आपूर्ति करने सहित प्रतिदिन नियमित आधार पर अर्थात् 2 घण्टे निर्धारित गुणवत्ता वाले 55 एल.पी.सी.डी. जल आपूर्ति वर्ष 2024 तक ग्रामीण परिवारों को उपलब्ध कराने के लिए एक एच.टी.सी.प्रदान करना कम ग्राम समुदाय के लोग, अपनी अंत ग्राम जल आपूर्ति अवसरचना के अपनत्व, प्रबंधन प्रचालन और रख-रखाव की जिम्मेदारी लेते है। हम अपने जल निकासों का सम्मान करेंगे और उनकी रक्षा करेंगे और उन्हें संदूषित नहीं करेंगे। हम अपने गंदले जल की व्यवस्था करेंगे और अपने मीठे पानी को बचाएंगे। यह संकल्प लिया जाता कि पूजा लागत का 10% प्रचालन और रख-रखाव लागत के परिगणित हिस्से का भुगतान किया जाएगा और जल आपूर्ति प्रणाली के प्रबंधन में योगदान किया जाएगा।

पानी की गुणवत्ता का प्रमाण पत्र पी.एच.ई.डी./आर.डब्ल्यू.एस. विभाग द्वारा जारी किया जाएगा।

11 ग्राम पंचायत और/या इसकी उप-समिति, अर्थात् वी.डब्ल्यू.एस.सी./पानी समिति/प्रयोक्ता समूह आदि का विवरण

4. कौन सी समिति गाँव में जल आपूर्ति योजना की आयोजना, कार्यान्वयन, प्रबंधन और रख-रखाव का नेतृत्व करेगी।

(ग्राम पंचायत और/या इसकी उप-समिति) नगला गजुआ

अध्यक्ष का नाम जामुनी लिंग F आयु 27

S.N.	सदस्य का नाम	लिंग	आयु
1.	<u>कौरसमा</u>	<u>F</u>	<u>28</u>
2.	<u>मधु</u>	<u>F</u>	<u>32</u>
3.	<u>सीमा</u>	<u>F</u>	<u>43</u>

6. 2011की जनगणना के अनुसार

जनसंख्या 1420

परिवारों की संख्या 216

महिलाओं की संख्या 558

पुरुषों की संख्या 570

बच्चों की संख्या 292

एफ.एच.टी.सी. की संख्या .....

वर्तमान पंचायत/आंगनवाड़ी रिकॉर्ड के अनुसार

वर्तमान जनसंख्या 1846

परिवारों की संख्या 332

महिलाओं की संख्या 708

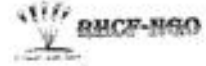
पुरुषों की संख्या 740

बच्चों की संख्या 398

एफ.एच.टी.सी. की संख्या .....



# RHCN-NGO



7 जनसंख्या अनुमान

मध्यवर्ती चरण वर्तमान से 15 वर्ष (वर्तमान जनसंख्या में 18% वृद्धि) 120 किलोमीटर / दिन (के.एल.टी.) अंतिम चरण

वर्तमान से 30 वर्ष (वर्तमान संख्या में 32% वृद्धि) 1.35 किलोमीटर / दिन (के.एल.टी.)

8 वर्तमान मवेदधी संख्या (मनुपालन रिकॉर्ड) 365

9 कृषि फसल पैटर्न

मुख्य फसलें आम खरीफ धान, बाजरा रबी गेहूँ, ज्वार, सरसो

10 औसत जिला वर्षा (मि.मी. में) 473mm 11 स्थलाकृति(समतल, उतान, आदि) समतल

1V स्थिति विप्लेपन

12 क्या संसाधन मानचित्रण किया गया है(हाँ/नहीं) (ग्राम कार्य योजना के साथ मानचित्र संलग्न करें)

13 क्या सामाजिक मानचित्रण किया गया है(हाँ/नहीं) (ग्राम कार्य योजना के साथ मानचित्र संलग्न करें)

14

क्र.सं.	सार्वजनिक संस्था का नाम	क्या एक एच.टी.सी. उपलब्ध है(हाँ/नहीं)	क्या वर्षा जलसंचयन संरचना उपलब्ध है (हाँ/नहीं)	सोखा गट्टों को उपलब्धता (हाँ/नहीं)
1	स्कूल	नहीं	नहीं	हाँ
2	आंगनवाड़ी	"	"	"
3	स्वास्थ्य केंद्र	"	"	"
4	ग्राम पंचायत भवन	"	"	"
5	अन्य	"	"	"

पानी की कुल दैनिक आवश्यकता

15 पानी की वैतनमान आवश्यकता जनसंख्या X दर 102 Kl. के.एल.टी.

मवेशियों के लिए पानी की वर्तमान आवश्यकता 10 Kl. के.एल.टी.

मवेशी कुओं की आवश्यकता संख्या 2

मध्यवर्ती चरण के लिए पानी की आवश्यकता -जनसंख्या X दर 120 Kl. के.एल.टी.

अंतिम चरण के लिए पानी की आवश्यकता -जनसंख्या X दर 1.35 Kl. के.एल.टी.

पानी की आपूर्ति का इतिवृत्त

16 गाँव में पानी की आपूर्ति/उपलब्धता का इतिवृत्त सूखा/अकाल/घकघात/बाद या किसी अन्य प्राकृतिक आपदा का पैटर्न, पानी की उपलब्धता सामान्य प्रवृत्ति:

17 आपातकालिन व्यवस्था का कोई इतिवृत्त जैसे टंकियों/रेल गाड़ियों/आदि के माध्यम से पानी की आपूर्ति।

18 पानी की आपूर्ति से संबंधित आंशिक कार्य, स्रोत को मजबूत करने का इतिवृत्त

19 जल जनित रोगों का इतिवृत्त

पानी की गुणवत्ता

20 फील्ड परीक्षण किट/वायल का उपयोग करके समुदाय के साथ जल गुणवत्ता की चौकसी के लिए अभिनिर्धारित तारीखें...

21 सेनिट्री निरीक्षण के लिए अभिनिर्धारित तारीखें...

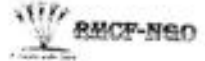
22 जल आपूर्ति योजना में इस्तेमाल किए जाने वाले मौजूदा/प्रस्तावित पेयजल स्रोत (स्रोतों) के पानी की गुणवत्ता:

स्रोत का नाम (अवस्थिति):

मापदंड	तरीका	परिणाम
गंधनी	दृश्य तुलना	
पौरुष	पट्टी रंग तुलना	
पूर्ण लवणता	टिट्रिमेट्रिक विधि	
पूर्ण क्षारीयता	टिट्रिमेट्रिक विधि	
क्लोराइड	टिट्रिमेट्रिक विधि	
अमोनिया	दृश्य रंग तुलना	
फास्फेट	दृश्य रंग तुलना	
अवशिष्ट क्लोरीन	दृश्य रंग तुलना	
आयलन	दृश्य रंग तुलना	
नाइट्रेट	दृश्य रंग तुलना	
क्लोराइड	दृश्य रंग तुलना	



# RHCF-NGO



आरोगिक (हैंडस्पॉन्टन में)	दुग्ध रंग तुलना
---------------------------	-----------------

कपड़े धोने/स्नान करने का स्थान:-

23. यह सम्भावना है कि गाँव के कुछ गरीब इलाकों में कपड़े धोने के लिए और / या नल कनेक्शन के लिए पर्याप्त जगह न हो। ऐसे अभिनिर्धारित स्थानों की संख्या जिसमें कपड़े धोने/स्नान करने के स्थान उपलब्ध कराए जाने हैं:

अवस्थिति का नाम	घरों की संख्या	आबादी

24. भू-जल स्रोत के मामले में क्या बोरेवेल रिचार्ज संरचना है(हैं/नहीं)

25. गाँव में उन मौजूदा जल भंडारों की सूची जिनका कार्यालय/मरम्मत कार्य किया जाना आवश्यक है: गंदले जल का प्रबंधन

26. उत्पन्न गंदला जल (जल आपूर्ति का 65): 75.1 के.एल डी

अलग- अलग सोखता गड्डों वाले परिवारों की संख्या 0

उन परिवारों की संख्या जिन्हें सोखता गड्डों की आवश्यकता है 12

आवश्यक सामुदायिक सोखता गड्डों की संख्या 2

क्या अपविष्ट जलछट तालाब की आवश्यकता है(हैं/नहीं)

यदि हा.तो क्या इसके लिए स्थान अभिनिर्धारित किया गया है: नहीं

यदि नहीं, तो गंदला जल प्रबंधन के कौन से अन्य उपायों को अपनाया जाना चाहिए

✓ जल आपूर्ति योजना

27 निम्नलिखित में से किस श्रेणी के तहत एक.एच.टी.सी.प्रदान किए जाएंगे

टर्मिन छोड़ तक पहुँच के लिए पूर्ववर्ती एन.आर.डी.डब्ल्यू.पी के तहत बुरु की नई योजनाओं की रेड्युफिटिंग ताकि इसे जे.जे.एम.के अनुकुल बनाया जा सके निर्धारित गुणवत्ता वाले पर्याप्त भू-जल / सिंथेन वाटर/स्थानीय या धरातली जल वाले गांवों में एस.टी.एस.भेदन की आवश्यकता वाले किन्तु पर्याप्त भू-जल वाले गांवों में एस.टी.एस.

वाटर फिट/क्षेत्रीय जल आपूर्ति योजनाओं वाले एम.डी.एस.

मिनी सीर उर्जा आधारित पी.एल.डब्ल्यू.एस. जो एकान्त /आदिवासी बस्तियों में स्थित है।

28 अभिनिर्धारित जल स्रोत ..... तकनीकी -आर्थिक और सामाजिक -आर्थिक मूल्यांकन के आधार पर प्रस्तावित जल आपूर्ति योजना

इस योजना के लिए अभिनिर्धारित भूमि .....

यह तारीख,जिस पर यह भूमि पी.एच.ई.डी./आर.डब्ल्यू.एस.विभाग को सौंप दी जाएगी.....योजना की लागत .....भारत सरकार का हिस्सा .....व्यक्तिगत धरेलू अंशदान .....वार्षिक प्रचालन व रखरखाव मुल्क .....धरेलू भासिक जल मुल्क / प्रयोक्ता भुक्त .....कोई दूरस्थ बसावट हो तो ,अभिनिर्धारित पी.डब्ल्यू.एस.....

VI मेल-जोल


( निम्नलिखित तालिका में उन संभावित योजनाओं का उल्लेख किया गया है जिसके तहत गतिविधि/निधि मेल-जोल संभव है।ग्राम समुदाय द्वारा ग्राम की आवश्यकता के अनुसार अभिनिर्धारित योजनाओं के प्रस्ताव भेजे जाने हैं )

29.

योजनाओं का नाम	केंद्र/राज्य सरकार का विभाग	संभावित गतिविधियाँ जो शुरू की जा सकती हैं	प्रस्तावित निधि
शौचहवा कित आयोग	ग्राम पंचायत	घ/वाटर मैनेजमेंट ड्रेनेज सिस्टम आदि।	
स्वच्छ भारत मिशन-ग्रामीण (एस.डी.एच.जी)	संपन्न और स्वच्छता विभाग जल संचित मंत्रालय	घे-वाटर मैनेजमेंट सोखता गड्डे (व्यक्तिगत / सामुदायिक) , अपविष्ट तलछट तालाब आदि।	
एन.डी.एन.आर.ई.जी.एस.	ग्रामीण विकास मंत्रालय	माकृतिक संसाधन प्रबंधन(एन.आर.एम.)घटक के तहत सभी जल संरक्षण गतिविधियाँ	
एकीकृत वाटरसेड प्रबंधन कार्यक्रम (आई.डब्ल्यू.एन.पी)	भूमि संसाधन विभाग	वाटरसेड प्रबंधन/आर.डब्ल्यू.एच./कृत्रिम पुनर्भरण,जल निकासों का निर्माण/वृद्धि आदि।	
जल भंडारों की मरम्मत, नदी-नहरों और जोगाट्टार	जल संसाधन,नदी विकास और ग्राम संरक्षण विभाग	बड़े जल भंडारों का जीर्णोद्धार	
राष्ट्रीय कृषि विकास योजना (आर.के.डी.वाई)	कृषि सहकारी और किसान कल्याण	वाटरसेड से संबंधित कार्य	
प्रधानमंत्री कृषि सिंचाई योजना	कृषि सहकारी और किसान	जल की खपत वाली विभिन्न	
(पी.एच.के.एस.वाई)	कल्याण मंत्रालय	फसलों के लिए सूख-सिंचाई का प्राकधान, एकीकृत से जल की निकासी को कम करने के लिए	



# RHCF-NGO



संशुद्ध पानीकरण कोष प्रबंधन और आयोजना प्राधिकरण	पर्यावरण वन और जलवायु परिवर्तन मंत्रालय	आर.डब्ल्यू.एस. योजनाओं के लिए आवश्यक मानव संसाधनों के लिए कोष विकास प्रशिक्षण आदि।
समग्र शिक्षा	मानव संसाधन विकास मंत्रालय	स्कूलों में पेजजल आपूर्ति का प्रावधान
आकस्मिकी जिला कार्यक्रम	नौति आयोग	जिला कलेक्टर के पास उपलब्ध विवेकाधीन निधियों के तहत जल संरक्षण गतिविधियाँ
जिला खानिज विकास निधि (डी. एन.एफ.)	राज्य	बड़े पैमाने पर जल संरक्षण गतिविधियाँ
एम.पी.एल.ए.डी.	संविदाओं और कार्यक्रम कार्यान्वयन मंत्रालय (एन.ओ.एस.पी.आई.)	अंत:ग्राम अवसरचना
एम.एल.ए.एल.ए.डी.	राज्य	अंत:ग्राम अवसरचना
संविधान के अनुच्छेद 275(1) के तहत अनुदान / जनजातीय उपयोजना (डी.एस.एस.)	जनजातीय मामलों का मंत्रालय और राज्य	अंत:ग्राम अवसरचना
दानदाता / प्रयोजक		

अध्यक्ष का हस्ताक्षर - Gayatri

पी.एच.टी.डी./आर.डब्ल्यू.एस.विभाग के अधिकारी का नाम और हस्ताक्षर

आई.एस.ए.प्रतिनिधि का नाम और हस्ताक्षर(यदि लागू हो) कामिनी

संपर्क विवरण

ग्राम पंचायत और/या इसकी उप-समिति, अर्थात् पी.डब्ल्यू.एस.सी./पानी समिति/प्रयोक्ता समूह, आदि का

अध्यक्ष का नाम और फोन नंबर गायत्री no 2 9720331533

पंचायत सचिव का नाम और फोन नंबर प्रशान्त कुमार no = 7302385683

जमीनी तकनीशियन का नाम और फोन नंबर

पानी की गुणवत्ता की चौकसी सुनिश्चित करने के लिए पांच महिलाओं के नाम और फोन नंबर:

Sr.	महिला का नाम	पति का नाम	मोबाइल न.	बैंक खाता संख्या	IFSC कोड	ग्राम
1.	<u>शुभ लक्ष्मी</u>		<u>9760371181</u>	<u>24212210041899</u>	<u>CNRB0012421</u>	<u>एम्पेरल</u>
2.	<u>लीला लाल</u>	<u>पुनील कुमार</u>	<u>9105797126</u>	<u>24212210035261</u>	<u>CNRB0012421</u>	<u>एम्पेरल</u>
3.	<u>जयप्रता</u>	<u>मनोज</u>	<u>9520361090</u>	<u>24212010027000</u>	<u>CNRB0012421</u>	<u>एम्पेरल</u>
4.	<u>श्रीमती देवी</u>	<u>नारायण सिंह</u>		<u>24212210041884</u>	<u>CNRB0012421</u>	<u>एम्पेरल</u>
5.	<u>सुमन</u>	<u>शंजीत</u>	<u>9520361091</u>	<u>4023108001746</u>	<u>CNRB0004023</u>	<u>एम्पेरल</u>

पेप ऑपरेटर का नाम और फोन नंबर

ISA: RHCF

ISA प्रतिनिधि: कामिनी

प्रधान

ग्राम पंचायत गजुआ  
विभाग - ग्राम (साधारण)  
अधीन

हस्ताक्षर

सचिव