


जल जीवन मिशन

(हर घर जल)



ग्राम कार्य योजना (VAP)

ग्राम पंचायत का नाम— डिडौली

राजस्व गॉव का नाम— डिडौली

राजस्व गॉव का जनगणना कोड— 109534

विकासखण्ड का नाम— सरसावा

जनपद— सहारनपुर, उत्तर प्रदेश

सहयोगी संस्था (ISA)

सोशल एक्शन फॉर रूरल डेवलेपमेन्ट

एण्ड एडवान्समेन्ट

देहरादून, उत्तराखण्ड

91-8439822752/91-8057614451

कार्यदायी संस्था

परियोजना प्रबन्धक, निर्माण इकाई,

उत्तर प्रदेश पेयजल निगम,

सहारनपुर, उत्तर प्रदेश

0132-2640709

राजस्व ग्राम डिडी/

राजस्व ग्राम

क्र. सं.	बस्तियों के नाम	जनगणना कोड	परिवारों की संख्या		मवेशियों की संख्या	जनसंख्या	व्यक्तिगत संयोजन F.H.T.C	सार्वजनिक जल स्तम्भ	जे०जे०एम० में प्रस्तावित जल संयोजन	अन्य
			कुल	Gen SC/ST						
1	डिडी/	3	4	5	6	7	8	9	10	11
1	डिडी/	109534	340	200	140	1100	2600	-	8/0	
2										
3										
4										
5										
6										
7										
8										

अनीला प्रथम
ग्राम पंचायत-डिडी-
व्याप पंचायत-डिडी-
वि० नं० सरसावा (सहारनपुर)

ग्राम विकास अधिकारी
कम प०
वि० नं० सरसावा (109534)

राजस्व ग्राम
सहकारी संस्था - Social Action for Rural Development
पता: राजस्व ग्राम, 109534

ग्राम कार्य योजना (Village action plan)

जल संबंधी उन सभी गतिविधियों की पहचान करना जो ग्राम समुदाय की जीवन सुगमता को बेहतर बनाने में मदद करती है। (ग्राम पंचायत और / या इसकी उपसमिति, अर्थात वी.डब्ल्यू.एस.सी./पानी समिति/ प्रयोक्ता समूह आदि द्वारा तैयार की जानी हैं और डी.डब्ल्यू.एस.एम को प्रस्तुत किये जाने से पहले ग्राम सभा में अनुमोदित की जानी है। आई.एस.ए. द्वारा मार्ग दर्शन सहायता प्रदान की जानी है।)

- 1. तैयारी की तारीख..... 12/8/21
- ग्राम सभा में अनुमोदन की तारीख..... 12/8/21
- डी.डब्ल्यू.एस.एम को प्रस्तुत किये जाने की तारीख.....
- 2. ग्राम का नाम..... डिंडौली
- ग्राम पंचायत का नाम..... डिंडौली
- ब्लॉक का नाम..... सरसावा
- जिला का नाम..... सहारनपुर
- राज्य का नाम..... उत्तर प्रदेश
- (यदि लागू हो तो बस्तियों की संख्या और उनके नाम)

1. ग्राम पंचायत संकल्प

3. ग्राम समुदाय की आकांक्षा..... 1100..... (संख्या) मवेशी कुडो को और 00..... (संख्या) कपडे धोने/स्नान करने के स्थानों को जल आपूर्ति करने सहित प्रतिदिन नियमित आधार पर अर्थात 24घन्टे निर्धारित गुणवत्ता वाले 55एल. पी.सी.डी. जल की आपूर्ति वर्ष 2024 तक 340 ग्रामीण परिवारों को उपलब्ध कराने के लिये एफ.एच.टी.सी. प्रदान करना।

हम ग्राम समुदाय के लोग अपनी अतः ग्राम जल आपूर्ति अवसंरचना के अपनत्व, प्रबन्धन, प्रचालन और रखरखाव की जिम्मेदारी लेते हैं। हम अपने जल निकायों का सम्मान करेंगे और उनकी रक्षा करेंगे और उन्हें प्रदूषित नहीं करेंगे। हम अपने गंदले जल की व्यवस्था करेंगे और अपने मीठे पानी को बचायेंगे।

यह संकल्प लिया जाता है कि पूंजी लागत का 10% प्रचालन और रखरखाव लागत के परिगणित हिस्से का भुगतान किया जायेगा और जल आपूर्ति प्रणाली के प्रबन्धन में योगदान किया जायेगा।

पानी की गुणवत्ता का प्रमाण पत्र पी.एच.ई.डी./ आर.डब्ल्यू.एस विभाग द्वारा जारी किया जायेगा।

प्रधान अनीता
ग्राम पंचायत-डिंडौली
ग्राम पंचायत-बड़गाँव
वि० ब्० सरसावा (सहारनपुर)

to
ग्राम विकास अधिकारी
ग्राम पं०.....
वि० ब्० सरसावा (सं०पुर)

Katish
Team Leader
Social Action for Rural Development
and Advancement (सरदा), Dehradun

II. ग्राम पंचायत और/ या इसकी उप समिति अर्थात वी.डब्ल्यू.एस.सी./ पानी समिति/ प्रयोक्ता समूह आदि का विवरण

4. कौन सी समिति गाव में जल आपूर्ति योजना की आयोजना, कार्यान्वयन, प्रबन्धन, प्रचालन और रखरखाव का नेतृत्व करेगी ?

ग्राम पंचायत और/ या इसकी उपसमिति: डिंडोली
 समिति को क्या कहा जाता है: ग्राम पेयजल एवं स्वच्छता समिति
 अध्यक्ष का नाम: अनीता
 लिंग: महिला
 आयु: 45 वर्ष

क्र०सं०	सदस्य का नाम	लिंग	आयु	जाति	फोन नंबर
1	मौ० दानिश	M	33	OBC	9760869324
2	धीरज	M	28	SC	8307044263
3	ममता	F	32	SC	8630749645
4	प्रिजैग	M	30	OBC	6398063545
5	सुरेश	M	50	OBC	9761299854
6	सुनीता	F	37	SC	9759234407
7	अनिस	M	29	OBC	9720020950
8	रिजु	F	27	OBC	7409597706
9	पिया	F	22	OBC	9548089825
10	रात्मवती	F	32	SC	9548088824
11					
12					
13					

प्रधान अनीता
 ग्राम पंचायत-डिंडोली
 त्वाय पंचायत-डिंडोली
 वि० क्र० सरसावा (महाराष्ट्र)

ता:
 ग्राम विकास अधिकारी
 नाम प०.....
 डि० प० सरसावा (महाराष्ट्र)

Jatoh
 Team Leader
 Social Action for Rural Development
 Management (SAR) Scheme

III. सामान्य विवरण

5.

क्र०सं.	2011 की जनगणना के अनुसार		वर्तमान पंचायत / आंगनबाडी रिकॉर्ड के अनुसार	
1	जनसंख्या	1919	वर्तमान जनसंख्या	2600
2	परिवारों की संख्या	352	परिवारों की संख्या	340
3	महिलाओं की संख्या	768	महिलाओं की संख्या	1040
4	पुरुषों की संख्या	875	पुरुषों की संख्या	1300
5	बच्चों की संख्या	276	बच्चों की संख्या	260
6	एफ.एचटी.सी. की संख्या	—	एफ.एचटी.सी. की संख्या	—

6. जनसंख्या अनुमान:

मध्यमवर्ती चरण— वर्तमान से 15 वर्ष (वर्तमान जनसंख्या में 18% वृद्धि):..... किलोलीटर/दिन (के.एल.डी.)

अंतिम चरण— वर्तमान से 30 वर्ष (वर्तमान जनसंख्या में 32% वृद्धि):..... किलोलीटर/दिन (के.एल.डी.)

7. वर्तमान मवेशी संख्या (पशुपालन रिकॉर्ड)..... 1100.....

8. कृषि फसल पैटर्न :

क्र०सं०	विवरण	प्रमुख फसल	खरीफ	रबी
1	गन्ना	गन्ना	गन्ना	गन्ना
2	धान	धान	धान	धान
3	मक्का	मक्का	मक्का	मक्का
4	कपास	कपास	कपास	कपास
5	गेहूँ	गेहूँ	गेहूँ	गेहूँ
6	अन्य	अन्य	अन्य	अन्य

9. औसत जिला वर्षा (मि.मि.में)..... 1027 mm.....

10. स्थलाकृति (समतल, ढलान, आदि) ढलान समतल

ग्राम पंचायत - अनीला
 ग्राम पंचायत - अनीला
 ग्राम पंचायत - अनीला

ग्राम पंचायत - अनीला
 ग्राम पंचायत - अनीला
 ग्राम पंचायत - अनीला

Team Leader
 for Rural Development

IV स्थिति विश्लेषण

11. क्या साक्षात्मान मानचित्रण किया गया है (हाँ/नहीं)

(ग्राम कार्य योजना के साथ मानचित्र संलग्न करें)

12. क्या सामाजिक मानचित्र किया गया है (हाँ/नहीं)

(ग्राम कार्य योजना के साथ मानचित्र संलग्न करें)

13.

क्र० सं०	सांवाजनिक संस्था का नाम	एक एच.टी.सी. उपलब्धता (हा / नहीं)	वर्षा जल संयचना उपलब्धता (हा / नहीं)	सौकर्यता नडती व उपलब्धता (हा / नहीं)
1	स्कूल	नहीं (हैसुपय)	नहीं	नहीं
2	आंगनावाडी	नहीं ५	नहीं	नहीं
3	स्वास्थ्य केन्द्र	नहीं	-	-
4	ग्राम पंचायत भवन	नहीं (हैसुपय)	नहीं	नहीं
5	अन्य	-	-	-

पानी की कुल दैनिक आवश्यकता

14.पानी की वर्तमान आवश्यकता - जनसंख्या X दर.....के एल.डी.

मवेशियों के लिये पानी की वर्तमान आवश्यकता :.....के एल.डी.

मवेशी कुंआ की आवश्यक संख्या:.....

मश्रावती चरण के लिये पानी की आवश्यकता - जनसंख्या X दर.....के एल.डी.

अन्तिम चरण के लिये पानी की आवश्यकता - जनसंख्या X दर.....के एल.डी.

प्रधान अनीता
 ग्राम पंचायत-विन्डीवा
 बड़गाँव
 गजपुर
 वि० सं० ५

नाम पता विसा अधिकारी
 गाँव पंचायत
 गजपुर

Team Leader
 Social Action for Rural Development
 and Advancement (सरदा), Dehradun

पानी की आपूर्ति का इतिवृत्त:

15. गांव में पानी की आपूर्ति / उपलब्धता का इतिवृत्त, सूखा / अकाल / अकाल / बाढ़ में किसी अला प्रकृतिक आपदा का पैटर्न, पानी की उपलब्धता की सामान्य प्रवृत्ति: - **जम्मू में उमसी वर्ष सुख / अकाल / सूखना / उमसि जाइलिन आपदा ऐसी कई साराटरा नही उमसी है**

16. आपदाकारीय व्यवस्था का कोई इतिवृत्त जैसे टिकिया, रेल गाइयो आदि के मरना से पानी की आपूर्ति। - **जम्मू से राजी परिवारों के घर डूब्यं पन्य, डेड फण्डे इतिवृत्त जोगे कीन के पानी के बिरा कन्दे है**

17. पानी की आपूर्ति से संबंधित आर्थिक कार, सोत को मजबूत करने का इतिवृत्त - **जाग वानी रागम - रागम पर उसकी राफर्न व भरमान कन्दे है**

18. जल जनित रोगों का इतिवृत्त: **जल जनित रोगों का कोई भी उल्लेख नहीं**

पानी की गुणवत्ता

19. फील्ड परिक्षण किट / वायल का उपयोग करके समुदाय के साथ जल गुणवत्ता के चौकसी के लिये अभिनिर्धारित तापेक्ष:.....।

20. सैनित्री निरीक्षण के लिए अभिनिर्धारित तापेक्ष:.....।

21. जल आपूर्ति योजना में इस्तेमाल किये जाने वाले मौजूदा / प्रस्तावित फेजल ग्राम (क्र. 1) के पानी की गुणवत्ता :- सोत का नाम (अवस्थिति):.....।

क्र० सं०	नामपद	तरीका	परिणाम
1	गदगी	दृश्य तुलना	4.23
2	पीएच	पट्टी रंग तुलना	7.43
3	पूर्ण लवणता	टिटीमेट्रिक विधि	
4	पूर्ण क्षारीयता	टिटीमेट्रिक विधि	

ग्राम **अजीत**
 ग्राम विकास - अजीत
 ग्राम विकास - अजीत
 वि. सं. 02 (रसायन) (10/2023)

गांव विकास अधिकारी
 ग्राम पंच.
 वि. सं. 02, रासाम (रा. 02/23)

(Signature)

5	कनोराइट	द्विमासिक विधि	
6	अमोक्षिया	दृश्य रंग तुलना	
7	फार्फेट	दृश्य रंग तुलना	
8	अवशिष्ट क्लोरीन	दृश्य रंग तुलना	0.2
9	आयरण	दृश्य रंग तुलना	
10	नाइट्रेट	दृश्य रंग तुलना	
11	आसैनिक (शोर्टपार्ट में)	दृश्य रंग तुलना	

22. यह समाधान है कि गाँव के कुछ गरीब इलाकों में कपड़े धोने के लिये और / या जल कनेक्शन के लिये प्रयास जगह न हो। ऐसे आशुभावित स्थानों की संख्या जिनमें कपड़े धोने / स्नान करने के स्थान उपलब्ध कारण जाने है: नहीं

क्र०सं०	अवस्थिति का नाम (जगह का नाम)	घरों की संख्या	आवादी
1		<u>नहीं</u>	

स्रोत स्थापित

23. भू-जल स्रोत के मामले में, क्या बोरेवेल रिनाज संरचना है ? (हां / नहीं) हाँ

24. गाँव में उन मौजूदा जल भंडारों की सूची जिनका कायाकल्प / मरम्मत कार्य किया जा रहा है / आरंभक है नहीं

गंदले जल का प्रबंधन

25. उपर्युक्त गांवला जल (जल आपूर्ति का 65%) के एल.डी.

अलग-अलग सोकरा गड्डों वाले परिवारों की संख्या: 00

अज्ञात

संख्या

संख्या

संख्या

संख्या

संख्या

उन परिवारों की संख्या जिन्हें सोखना गड़हों की आवश्यकता है.....

आवश्यक सामुदायिक सोखना गड़हों की संख्या.....

क्या अपशिष्ट तलाछत तालाब की आवश्यकता है ? (हाँ / नहीं).....

यदि हाँ तो क्या इनके लिये स्थान अभिव्यक्ति किया गया है.....

यदि नहीं तो गदला जल प्रदूषण के कोन से अन्य उपायों को अपनया जाना चाहिए?

V. जल आपूर्ति योजना

26. निम्नलिखित में से किस श्रेणी के तहत एक एच.टी.सी. प्रदान किए जाएंगे: **जल जीवन मिशन**

- अतिम छोर तक पहुँच के लिए पूर्ववर्ती एन.आर.डी.डब्ल्यू.पी.के तहत शुरू की गई योजनाओं को रेड्युकिटिंग **नहीं**

- पूर्ण हो चुके आर.डब्ल्यू.एस. की रेड्युकिटिंग ताकि इसे जो जो एम के अनुकूल बनाया जा सके **हाँ**

- निर्धारित गुणवत्ता वाले पर्याप्त भू- जल / भ्रिंग वाटर / स्थानीय या धरातली जल वाले गांवों में एस.पी.एस. **हाँ**

- शौचन की आवश्यकता वाले किन्तु पर्याप्त भू-जल वाले गाँवों में एस.पी.एस. **नहीं**

- वाटर ग्रीड / क्षेत्रीय जल आपूर्ति योजनाओं वाले एस.पी.एस. **नहीं**

- मिनी सौर ऊर्जा आधारित पी.डब्ल्यू.एस. जो एकान्त / आदिवासी बस्तियों में स्थित है **नहीं**

27. अभिव्यक्तिगत जल स्रोत: तकनीकी आर्थिक और सामाजिक-आर्थिक मुद्दों/कान के आधार पर प्रस्तावित जल आपूर्ति योजना.....

इस योजना के लिए अभिव्यक्तिगत भूमि.....

वह लक्ष्य, जिस पर यह भूमि पी.एच.ई.डी./आर.डब्ल्यू.एस. निर्माण को सौंप दी जाएगी.....

प्रकार **अनीला**

ग्राम पंचायत-**दिंडोली**
ग्राम पंचायत-**बदरगाँव**
पिन को संख्यावा (.....)

.....
.....
.....

Team Leader
.....

योजना की लागत..... भारत सरकार का हिस्सा..... राज्य का हिस्सा.....
समुदाय का हिस्सा..... व्यक्तिगत धरैलू आश्रयान.....

वार्षिक प्रयातन व रखरखाव शुल्क..... व्यक्तिगत धरैलू मासिक जल शुल्क / प्रदाता शुल्क.....
कोई दूरस्थ वसावट हो तो आभाषितारित पी.डब्ल्यूएस.....

V1. मेल-जोल

28. निम्नलिखित तालिका में उन संपादित योजनाओं का उल्लेख किया गया है जिसके जल गतिविधि / निधि मेल-जोल संभव है। ग्राम समुदाय द्वारा ग्राम की आवश्यकताओं के अनुसार अभिनिर्धारित योजनाओं के प्रस्ताव भेजे जाने हैं।

क्र0 सं0	योजना का नाम	केन्द्र राज्य सरकार का विभाग	सम्पादित गतिविधियां जो शुरू की जा सकती हैं।	प्रस्तावित तिथि
1	चाँदइवां वित्त आयोग	ग्राम पंचायत	मै- वाटर मेनेजमेंट इनेज सिस्टम आदि।	—
2	स्वच्छ भारत मिशन- ग्रामीण (एस.टी. एस.-जी.)	पंचजल और रकबडका विभाग, जल शक्ति मंत्रालय	मै- वाटर मेनेजमेंट- सोखना मडको (व्यक्तिगत / सामुदायिक) अपशिष्ट तालछट तालाब आदि।	—
3	एस.जी.एन.आर.ई.जी. एस.	ग्रामीण विकास मंत्रालय	प्राकृतिक संसाधन प्रबंधन (एन.आर. एन.) घटक के तहत सभी जल संरक्षण गतिविधियां	—
4	एकीकृत वाटरशेड प्रबंधन कार्यक्रम (आई. डब्ल्यू.एस.पी.)	मृत्ति संसाधन विभाग	वाटर शेड प्रबंधन / आर.डब्ल्यू. / कृत्रिम पुनर्भरण, जल निकासी का निर्माण / वृद्धि आदि।	—
5	जल नदरों की मरम्मत, नवीनीकरण और जीर्णोद्धार	जल संसाधन, नदी विकास और गंगा संरक्षण विभाग	बड़े जल नदरों का जीर्णोद्धार	—
6	राष्ट्रीय कृषि विकास योजना (आर.क.सी. वार्ड)	कृषि सहकारिता और किसान कल्याण	वाटर शेड से संबंधित कार्य	—
7	प्रधानमंत्री कृषि	कृषि सहकारिता	जल अधिक खपत वाली विभिन्ना	—

ग्राम विकास अर्नाला
ग्राम विकास समिति
ग्राम पंचायत
ग्राम विकास (अ.स.स.)
ग्राम विकास (अ.स.स.)

ग्राम विकास समिति
ग्राम पंचायत

Team Leader
Social Action for Rural Development and Advancement (सरत), Dehradun

	सिवाई योजना (पी. एम.के.एस.के.एस.वाई.)	और किसान कल्याण मंत्रालय	फसलो के लिए सूक्ष्म- सिवाई क प्रावधान,एवशीर्कर्स से जल की निकासी को कम करने के लिए
8	क्षतिपूरक वनीकरण कोष प्रबंधन और आयोजना प्राधिकरण	पर्यावरण वन और जलवायु परिवर्तन मंत्रालय	वनीकरण, वन परिस्थितिकी तंत्र का पुनर्जनन, डॉटरशेड विकास आदि।
9	प्रधानमंत्री कौशल विकास योजना(पी.एम.के.एस.के.एस.वाई.)	कौशल विकास और उद्यमिता मंत्रालय	आर.डब्ल्यू.एस. योजनाओं के लिए आंतरिक मानव संसाधनों के लिए कौशल विकास, प्रशिक्षण आदि
10	समग्र शिक्षा	मानव संसाधन विकास मंत्रालय	स्कूलों में पर्यजल आपूर्ति का प्रावधान
11	आकांक्षी जिला कार्यक्रम	नीति आयोग	जिला कलेक्टर के पास उपलब्ध विवकाधीन निधियों के तहत जल संरक्षण गतिविधियां
12	जिला खानिज विकास निधि	राज्य	बड़े पैमाने पर जल संरक्षण गतिविधियां
13	एम.पी.0एल.ए.डी.	सांख्यिकी और कार्यक्रम कार्यान्वयन मंत्रालय (एमओएसपीआई)	अंतः ग्राम अवसंरचना
14	एम.एल.ए.एल.ए.डी.	राज्य	अंतः ग्राम अवसंरचना
15	संशोधन के अनुच्छेद 275(1) के तहत अनुदान/जनजातीय उप योजना (टी.एस.एस.)	जनजातीय मामलों क मंत्रालय और राज्य	अंतः ग्राम अवसंरचना
16	दानदाता/ प्रायोजक		

पी.एच.ई.डी. / आर.डब्ल्यू.एस. विभाग के अधिकारी का नाम और हस्ताक्षर.....

आई.एस.ए. प्रतिनिधि का नाम और हस्ताक्षर (यदि लागू हो) पवन देव

ग्राम उर्नाली
 ग्राम पंचायत-डिंडी
 तहसील-व्यास-उमर
 जिला-हरदोला (हरदोला)

ग्राम विकास अधिकारी
 नाम पं.
 जिला-हरदोला (हरदोला)

Team Leader
 Social Action for Rural Development
 and Advancement (SARA), Dehradun

सफाई विवरण

ग्राम पंचायत और / या इकाई तप- सागिति अर्थात की. डबल्यू एस. सी. / पानी

सागिति / प्रयोगका समूह, आदि का अरबाह का नाम अगिति

फोन नंबर..... 8433494237 आयु 45 जाति S.c

पंचायत साधक का नाम को. दामिनी

फोन नंबर..... 9760869324 आयु 33 जाति obc

जमीनी तक मीशियन का नाम मिर्जी

फोन नंबर..... 9775859644 आयु 29 जाति S.c

पानी की गुणवत्ता की चौकसी सुनिश्चित करने के लिए पांच महिलाओं के नाम

क्र०सं०	महिला के नाम	आयु	फोन नंबर
1	<u>बेनी</u>	<u>40</u>	<u>7668545745</u>
2	<u>सुमन</u>	<u>45</u>	<u>9761818245</u>
3	<u>सोनिमा</u>	<u>30</u>	<u>9720329428</u>
4	<u>राजवती</u>	<u>35</u>	<u>8394068066</u>
5	<u>सुमन</u>	<u>27</u>	<u>9630791531</u>

पंच आर्गरेटर का नाम सुमन

फोन नंबर..... 8218015333 आयु 49 जाति S.c

अरबाह का इस्ताहार.....

सोनिमा

सहायक साधक



Team Leader

Social Action for Rural Development and Advancement (SARDA), Dehri

10

सरसाधन मानचित्र

गा. डिंडौली

वि. ख. सरसावा

डिंडौली

प्रा. वि.

श. हंडपम्प

सामुदायिक

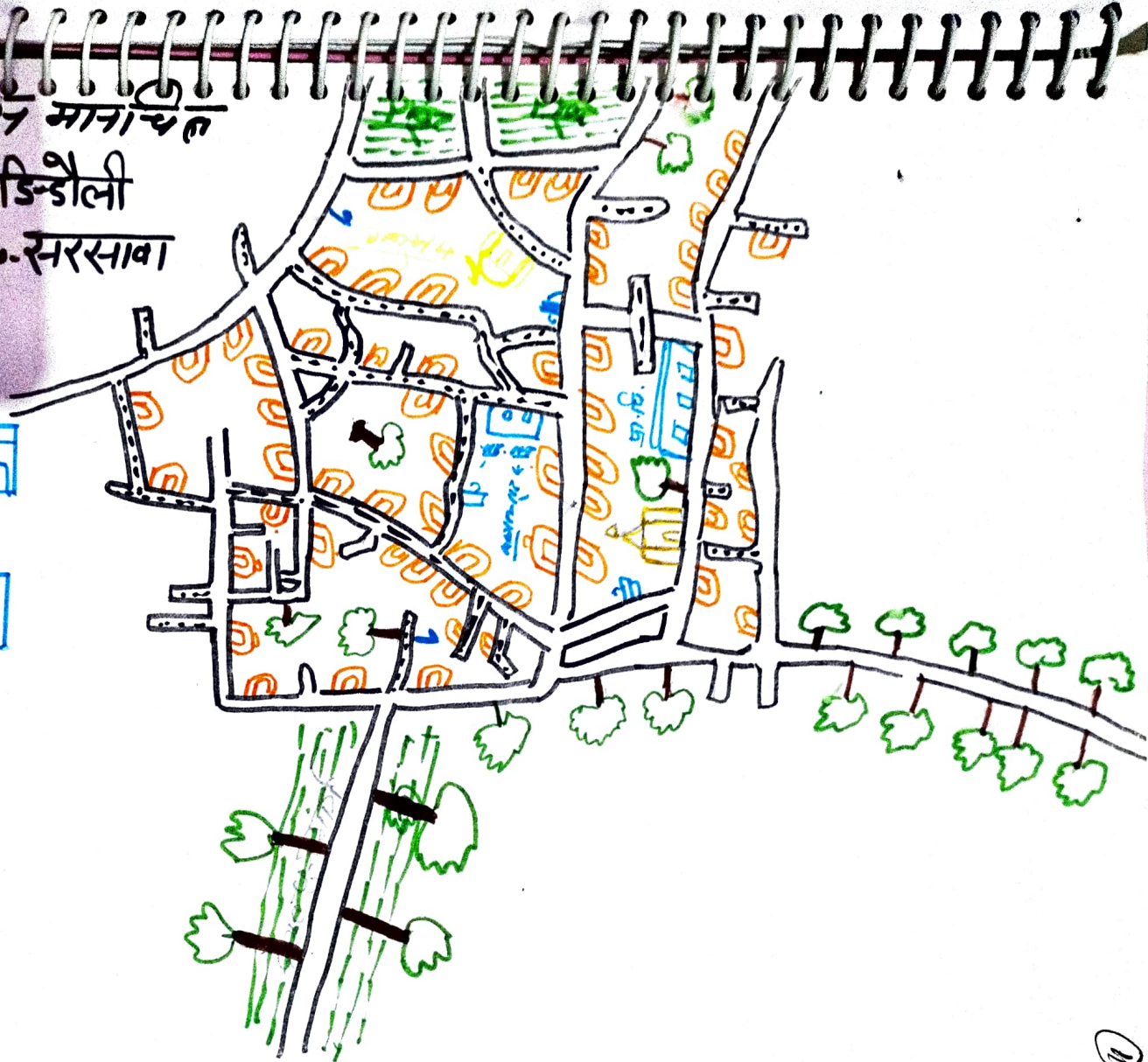
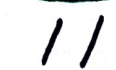

शौचालय

मन्दिर

मस्जिद

सडक

गली



प्राकृतिक सभ्यता

डिंडोली



□ घर

🌳 पेड़

/// गली

— सड़क