

क्रियान्वयन एजेंसी का नाम-

ग्राम कार्य योजना(VAP)

आज दिनांक 12-02-23 को ग्राम प्रधान की अध्यक्षता में ग्राम पंचायत खेडा मवात जल जीवन मिशन कार्यक्रम के अन्तर्गत एक आवश्यक बैठक आहूत की गयी, जिसमें समस्त वार्ड व/सहयोगी संस्था सरदा के प्रतिनिधि उपस्थित थे। ग्राम समा की बैठक का आयोजन किया गया। जल जीवन मिशन कार्य की महत्ता को देखते हुए उपरोक्त बैठक में कार्य योजना तैयार की गयी। इस कार्य योजना का अनुमोदन ग्राम पंचायत की आम बैठक में किया सर्वसम्मति से ग्राम पञ्चाल एवं स्वच्छता समिति के सदस्यों को नामित किया है।

बैठक का विवरण

बैठक में ग्राम कार्य योजना (VAP) तैयार करने हेतु बैठक की तिथि	12-02-23
ग्राम समा में ग्राम कार्य योजना (VAP) के अनुमोदन की तिथि	12-02-23
जिला जल एवं स्वच्छता मिशन (DWSM) को ग्राम कार्य योजना प्रस्तुत किये जाने की तिथि	

ग्राम पंचायत का विवरण

ग्राम का नाम	खेडा मवात, चम्बीवीपुर
ग्राम पंचायत का नाम	खेडा मवात
विकासखण्ड का नाम	सरसावा
जनपद का नाम	महारनपुर
राज्य का नाम	उत्तर प्रदेश
ग्राम जनगणना कोड	109532, 109533
ग्राम में कुल बस्तियों की संख्या	02
बस्तियों के नाम	1 खेडा मवात 2 चम्बीवीपुर 3



1

ग्राम प्रधान

Team Leader
3. Division for Rural Development
and Advancement (सरदा), Dehradur

3-ग्राम पंचायत संकल्प

हम समस्त समिति सदस्य यह संकल्प लेते हैं कि गांव के प्रत्येक व्यक्ति को प्रतिदिन 55 एलपीडी जलापूर्ति निर्धारित गुणवत्ता एवं नियमित आधार पर अर्थात् 24 घण्टें उपलब्ध करायेंगे, तथा ग्राम पंचायत में पालतू पशुओं जिनकी अनुमानित सं० 103 हेतु चरई का निर्माण करेंगे, जिनकी संख्या है तथा जिन परिवारों के पास कपड़े धोने/स्नान करने हेतु स्थान नहीं है, उन्हें गांव के स्थानों की संख्यां पर कपड़े धोने/स्नान करने के लिये स्थान उपलब्ध कराया जायेगा। हम समस्त समिति सदस्य संकल्प लेते हैं कि आने वाले 30 वर्ष तक सभी ग्रामीण परिवारों को कार्यशील घरेलु नल संयोजन (FHTC) उपलब्ध करायेंगे।

हम समस्त समिति सदस्य अपनी पेयजल योजना के प्रबन्धन संचालन और रख-रखाव की स्वयं जिम्मेदारी लेते हैं और यह भी संकल्प लेते हैं, कि हम अपने पेयजल स्रोतों का सम्मान एवं सुरक्षा करेंगे तथा उन्हें प्रदूषित नहीं होने देंगे। हम अपने बाथरूम तथा किचन से निकलने वाले भूरे जल का उचित निस्तारण करेंगे और अपने गांव का शुद्ध पानी बचायेंगे।

हम यह भी संकल्प लेते हैं कि पेयजल योजना में आने वाली कुल पूंजी लागत का 10 प्रतिशत अंशदान तथा भविष्य में रखरखाव पर आने वाली लागत का अंशदान देने को तैयार हैं तथा भविष्य में पेयजल आपूर्ति के प्रबन्धन में योगदान देने में सहमत हैं।

नोट:- पानी की गुणवत्ता का प्रमाण पत्र पी.एच.ई.डी./ आर.डब्ल्यू.एस विभाग द्वारा जारी किया जायेगा।




सचिव
ग्राम पंचायत.....
पि०ख० सरसावा (स०पुर)

4- ग्राम पंचायत में पेयजल योजना का नियोजन कार्यान्वयन, प्रबन्धन, संचालन एवं रख-रखाव ग्राम पेयजल एवं स्वच्छता समिति द्वारा किया जायेगा।

समिति का नाम - ग्रामपेयजल एवं स्वच्छता समिति

रविश भगत

समिति अध्यक्ष का नाम रवि अजयल इई

5 ग्राम पेयजल एवं स्वच्छता समिति का विवरण

क्र. सं.	नाम	पिता/पति का नाम	आयु	लिंग / पुरुष	जाति		शिक्षा	समिति में पद	आधार सं०	दूरभाष सं०	वार्ड संख्या
					एस.सी.	एस.टी.					
1	रवि अजयल इई	अ० अर्जुन	32	M	GEN	Uf	अध्यक्ष	6408 7549 4062	8218152789		
2	रविशर सेनी	मोहनराज	45	M	GEN	"	सचिव	863800 7946 70	8077713790		
3	रविश	जयदेव कुमारे	33	F	SC	"	सदस्य	320030 6115 86	9639194045	04	
4	रविश देवी	अमित कुमारे	34	F	SC	"	सदस्य	85 79 6405 2544	6395878505	02	
5	रविश	जयदेव	28	F	SC	"	सदस्य	2002530 15 209	97258159708		
6	रविश	अशोक कुमारे	30	F	SC	"	सदस्य	2412 1580 45 61	6397126522		
7	रविश	रविश	31	F	SC	"	सदस्य	718397 8002 87	97259 617917		
8	रविश	श्री. देवी	40	GEN	GEN	"	सदस्य	4988 7981 69 11	8006444222		
9	रविश	रविश अजयल	50	GEN	GEN	"	सदस्य	287375 120 925	97794 55803		
10	रविश	रविश	60	SC	SC	"	सदस्य	7113 6512 4678	9756623328		



(Signature)

(Signature)

4-ग्राम पंचायत में पेयजल योजना का नियोजन कार्यान्वयन, प्रबन्धन, रक्षालन एवं रख-रखाव ग्राम पेयजल एवं स्वच्छता समिति द्वारा किया जायेगा।

समिति का नाम - ग्रामपेयजल एवं स्वच्छता समिति सहकारिणी
 समिति अध्यक्ष का नाम श्री. अशोक कुमार

5 ग्राम पेयजल एवं स्वच्छता समिति का विवरण

क्र. सं.	नाम	पिता/पति का नाम	आयु	लिंग /पुरुष	जाति		शिक्षा	समिति में पद	आधार सं०	दूरभाष सं०	वार्ड संख्या
					एस.सी.	एस.टी.					
1	रवि अशोक डई	शुभ अशोक	32	M	GEN	स्वतंत्र		अध्यक्ष	640875494062	8218152789	
2	रविशंकर शर्मा	श्रीधर शर्मा	45	M	ORC	"	"	सचिव	863800794670	8077713790	
3	शुभला	अशोक	41	F	"	"	"	सदस्य	303523398588	9927511404	13
4	पद्म	रघुवीर	50	M	SC	"	"	सदस्य	287444215646	9761290242	14
5	शशिनी	रिजवान	40	F	GEN	"	"	सदस्य	816176002712	83922825369	
6	सितादी	शशिभक्त	49	F	GEN	"	"	सदस्य	959955553658	6395044932	
7	बुधरा	जामि	38	F	GEN	"	"	सदस्य	880601870850	7830298060	
8	इरसत	दिलशाद	25	F	"	"	"	सदस्य	555591407278	6395306463	
9	इलियास	नियल शर्मा	55	M	"	"	"	सदस्य	88620392413	8859305726	
10	जमील	नियल शर्मा	48	M	"	"	"	सदस्य	775169081402	8650054260	


 सचिव

6.-गांव का सामान्य विवरण-2011 की जनगणना के अनुसार

गाँव की कुल जनसंख्या	4151
गाँव में परिवारों की कुल संख्या	638
गाँव में महिलाओं की कुल संख्या	1595
गाँव में पुरुषों की कुल संख्या	1739
गाँव में बच्चों की कुल संख्या	817
गाँव में FHTC की कुल संख्या	-

वर्तमान सर्वे के अनुसार

गाँव की कुल जनसंख्या	6036
गाँव में परिवारों की कुल संख्या	862
गाँव में महिलाओं की कुल संख्या	2526
गाँव में पुरुषों की कुल संख्या	2703
गाँव में बच्चों की कुल संख्या	807
गाँव में FHTC की कुल संख्या	862

7:-जनसंख्या अनुमान

मध्यवर्ती चरण

वर्तमान से 15 वर्ष (वर्तमान जनसंख्या में 18 प्रतिशत वृद्धि)-----391.74-----किलो०ली० प्रति दिन

अन्तिम चरण

वर्तमान से 30 वर्ष (वर्तमान जनसंख्या में 32 प्रतिशत वृद्धि)-----438.21-----किलो०ली० प्रति दिन



4

सचिव
ग्राम पंचायत
सिखो सरसावा (सोपुर)

Team Leader
Social Action for Rural Development
and Advancement (सिखो), Dehradun

8-वर्तमान में पालतू पशुओं की संख्या

क्रम संख्या	पालतू पशुओं के नाम	कुल संख्या
1	गाय	293
2	भैस	366
3	भेड़ / बकरी	38
4	घोड़ा / खच्चर	06
		<u>703</u>

9-कृषि फसल पैटर्न:-

प्रमुख फसलें	खरीफ	रबी
गन्ना	✓	—
धान	✓	—
मक्का	✓	—
कपास	✓	—
गेहूँ	—	✓
अन्य	—	—

10:- औसत जिला वर्षा (मिली०मी० में)..... 1027 m.m.

11:-गोंद की भौगोलिक स्थिति Topography (समतल, ढलान, आदि)..... समतल

12:-संसाधन मानचित्रण Resource mapping ग्राम कार्य योजना के साथ संलग्न किया गया है ✓

13:- सामाजिक मानचित्रण Social mapping ग्राम कार्य योजना के साथ संलग्न किया गया है ✓

14:-ग्राम पंचायत में अवस्थित सार्वजनिक संस्थाओं का विवरण

क्रम संख्या	संस्था का नाम	एफ०एच०टी०सी०उपलब्धता हाँ/नहीं	वर्षा जल संचयन संरचना उपलब्धता हाँ/नहीं	सोखा गड्डों की उपलब्धता हाँ/नहीं
1	प्रा०वि०	HP	नहीं	नहीं
2	जू०हा०स्कूल	HP	नहीं	नहीं
3	इण्टर कालेज	—	—	—
4	आंगनबाड़ी केन्द्र	HP	नहीं	नहीं
5	बारात घर	—	—	—
6	मिलन केन्द्र	—	—	—
7	बहुददेशीय भवन	—	—	—
8	ग्रामपंचायत भवन	HP	नहीं	नहीं
9	अन्य	—	—	—



5

सचिव
ग्राम पंचायत
वि०ख० सरसावा (स०पुर)

Team Leader
Action for Rural Development
and Advancement (सरसावा), Dehradun

15- पानी की कुल दैनिक आवश्यकता

पानी की वर्तमान आवश्यकता- जनसंख्या × दर 331.98 के०एल०डी०

मवेशियों के लिए पानी की वर्तमान आवश्यकता- 16.54 के०एल०डी०

पशुचरई की आवश्यक संख्या-.....

मध्यवर्ती चरण के लिए पानी की आवश्यकता- जनसंख्या × दर 391.74 के०एल०डी०

अंतिम चरण के लिए पानी की आवश्यकता- जनसंख्या × दर 439.21 के०एल०डी०

गाँव में पेयजल आपूर्ति का पूर्व इतिहास

16- गाँव में पानी की आपूर्ति/उपलब्धता का इतिहास तथा सूखा /अकाल/बाढ़ या अन्य किसी

प्राकृतिक आपदा की घटना की जानकारी एवं वर्तमान में पेयजल आपूर्ति की सामान्य जानकारी गाँव में अभी तक सूखा / अकाल / बाढ़ या अन्य प्राकृतिक आपदा

पानी कोई समस्या नहीं आई है। व गाँव में कोई भी प्रमुख समस्या नहीं है व ग्रामीण स्वयं द्वारा पेयजल प्राप्त करते हैं।

17- आपातकाल में पानी की आपूर्ति हेतु की गयी व्यवस्था की जानकारी (जैसे टैंकर/रेलगाड़ियों के माध्यम से)..... कुछ नहीं

18- पानी की आपूर्ति एवं स्रोत संरक्षण हेतु पूर्व में किये गये कार्यों का विवरण..... कुछ नहीं

19- जल जनित रोगों का इतिहास गाँव में जल जनित रोगों का कोई इतिहास नहीं है।

पेयजल गुणवत्ता

20- पेयजल गुणवत्ता एवं निगरानी हेतु फील्ड टेस्ट किट एवं एच० टू० एस० वायल के माध्यम से पेयजल जाँच करने की तिथि..... 31-03-23

21- पेयजल स्रोत स्वच्छता सर्वेक्षण की तिथि..... 31-03-23



सचिव
ग्राम पंचायत
सिखो-सरसावा (सोपुर)

Team Leader
Action for Rural Development
and Advancement (सरदा), Dehradun

22:- पेयजल गुणवत्ता हेतु प्रारूप (समस्त स्रोतों का विवरण)

क्र०सं०	स्रोत का विवरण	
1	स्रोत का स्थान	
2	नमूना संग्रहण का स्थान व पता	स्रोत / सी०डब्लू०आर० / स्टैंडपोस्ट / अन्य <u>होस फ़्ल</u>
3	गाँव का नाम	<u>खेडा मवात</u>
4	पंचायत का नाम	<u>खेडा मवात</u>
5	स्रोत का प्रकार	खुला कुँआ / नलकुप / इंफिल्टेशन कुआँ / झील / बाँध / भूजल <u>भूजल</u>
6	योजना का प्रकार	गुरुत्व / पम्पिंग <u>होस फ़्ल</u>

जल परीक्षण परिणाम

क्र०सं०	स्थिरांक	मा० मा० ब्यू अनुसार निर्धारित / सुरक्षित सीमा मि०ग्रा / लि०	जल परीक्षण परिणाम मि०ग्रा / लि०
1	पी० एच०	6.5-8.5	<u>7.250</u>
2	गंदलापन (टर्बिडिटी)	10NTU	<u>1.750</u>
3	क्लोराइड	1000 मि०ग्रा / लि०	
4	कुल कठोरता	600 मि०ग्रा / लि०	
5	कुल क्षारीयता	600 मि०ग्रा / लि०	
6	फ्लोराइड	600 मि०ग्रा / लि०	
7	नाईट्रेट	45 मि०ग्रा / लि०	
8	आयरन	1.0 मि०ग्रा / लि०	
9	अवशेष क्लोरीन	1.0 मि०ग्रा / लि०	<u>0.200</u>

रंगहीन- हाँ / नही हाँ

गन्धहीन- हाँ / नही हाँ

जीवाणु-उपस्थित / अनुपस्थित उपस्थित

रिपोर्ट -पानी पीने योग्य हाँ / नही हाँ

7



[Signature]
सचिव
ग्राम पंचायत
पि०ख० सरसावा (स०पुर)

[Signature]
Team Leader
Action for Rural Development
and Advancement (सरदा), Dehradun

23:- गाँव के ऐसे गरीब परिवार जिनके पास कपड़े धोने / व्यक्तिगत नल कनेक्शन हेतु पर्याप्त जगह न हो ऐसे परिवारों को चिन्हित कर उन्हें कपड़े धोने / व्यक्तिगत नल कनेक्शन हेतु स्थान उपलब्ध कराया जाना है।

स्थान का नाम	घरों की संख्या जिनके पास कपड़े धोने / स्नान करने का स्थान उपलब्ध न हो	जनसंख्या
	151	

स्रोत स्थायित्व

24:- भूजल स्रोत के मामले में क्या बोरवैल पर रिचार्ज संरचना का कार्य किया गया है हाँ/नहीं

25:- गाँव में पूर्व में निर्मित पेयजल संरचनाओं / पेयजल स्रोतों का विवरण जिनमें मरम्मत एवं स्रोत संरक्षण का कार्य किया जाना है

क0सं0	जल संरचना का नाम	स्रोत का नाम
	होस पम्प	भूजल

26:- भूरे पानी का प्रबन्धन गाँव में बाथरूम एवं रसोई से निकलने वाले भूरे पानी के निस्तारण हेतु कार्य योजना

गाँव में उत्पन्न कुल भूरे जल की मात्रा (कुल जलापूर्ति का 65 प्रतिशत)	2.15:29 के0एल0डी0
वर्तमान में उपलब्ध व्यक्तिगत सोखा गड्डो वाले परिवारों की संख्या	03
ऐसे परिवारों की संख्या, जिन्हें व्यक्तिगत सोखा गड्डो की आवश्यकता है	09
गाँव में आवश्यकता अनुसार सामुदायिक सोखा गड्डो की आवश्यकता	हाँ ① स्कोले ② पंचायत भवन
क्या गाँव में भूरे पानी के निस्तारण हेतु तालाब की आवश्यकता है? हा/नहीं	— हा
यदि हाँ तो तालाब निर्माण के लिये स्थान चिन्हित किया गया है? हा/नहीं	—
यदि नहीं तो भूरे जल के प्रबन्धन हेतु गाँव में अन्य कौन से उपाय अपनाये जा रहे हैं	—



सचिव
ग्राम पंचायत
पि02490 सरसावा (सोपु)

Team Leader
Social Action for Rural Development
and Advancement (सरदा), Dehradun

27.-जल आपूर्ति योजना

1	गाँव में कार्यशील घरेलू संयोजन FHIC निम्न श्रेणी के अन्तर्गत दिये जाने है।	जल जीवन मिशन
2	गाँव के अन्तिम छोर तक पानी उपलब्ध कराने हेतु राष्ट्रीय ग्रामीण पेयजल आपूर्ति कार्यक्रम के अन्तर्गत गतिमान पेयजलयोजनाओं की रेट्रोफिटिंग।	नहीं
3	ग्राम में पूर्ण हो चुकी ग्रामीण पेयजल योजनाओं की रेट्रोफिटिंग ताकि उसे जल जीवन मिशन के अनुकूल बनाया जा सके।	हाँ
4	एकल ग्राम योजना वाले गाँव जहाँ पर्याप्त भूजल/स्प्रिंग वाटर/निर्धारित गुणवत्ता वाला स्थानीय एवं धरातलीय जल उपलब्ध हो।	हाँ
5	ऐसे एकल ग्राम योजना वाले गाँव जहाँ पर्याप्त मात्रा में भू जल उपलब्ध हो एवं उपचार की आवश्यकता हो।	नहीं
6	बहुल ग्राम वाटर ग्रिड/क्षेत्रीय ग्राम पेयजल योजना	नहीं
7	मिनी सौर उर्जा आधारित पेयजल योजना जो एकान्त/ जनजाति क्षेत्र में स्थित है।	नहीं

28:-ग्राम चयनित पेयजल स्रोत खेड़ा के तकनीकी आर्थिक और सामाजिक, आर्थिक मूल्यांकन के आधार पर प्रस्तावित पेयजल योजना का नाम..... योजना के लिए चयनित भूमि..... वह दिनोंक जिस पर यह भूमि ग्रामपेयजल एवं स्वच्छता समीति को सौंप दी जायेगी। योजना की अनुमानित लागत.....केन्द्रांश.....राज्यांश.....सामुदायिक अंशदान.....व्यक्तिगत घरेलू अंशदान.....वार्षिक रख-रखाव शुल्क..... व्यक्तिगत घरेलू मासिक जल शुल्क/उपभोक्ता शुल्क..... गाँव की दूरस्थ बसावट हेतु चयनित पेयजलयोजना



9

(Handwritten signature)

(Handwritten signature)
Team Leader
Action for Rural Development
and Advancement (सरदा), Dehradun

योजना का नाम	केन्द्र/राज्य सरकार का विभाग	संभावित गतिविधियाँ जो शुरू की जा सकती हैं	प्रस्तावित अनुमानित लागत
बौद्धिक वित्त आयोग	ग्राम पंचायत	ग्रे-वाटर मैनेजमेंट, ड्रेनेज सिस्टम आदि।	
स्वच्छ भारत मिशन ग्रामीण (एस.बी.एम.जी.)	पेयजल और स्वच्छता विभाग, जल शक्ति मंत्रालय	ग्रे-वाटर मैनेजमेंट, सोखता गड्ढे (व्यक्तिगत/सामुदायिक), अपशिष्ट तलछट तालाब आदि।	
एम.जी.एन.आर.जी.एस.	ग्रामीण विकास मंत्रालय	प्राकृतिक संसाधन प्रबंधन (एन.आर.एम.) घटक के तहत सभी जल संरक्षण गतिविधियाँ।	
एकीकृत वाटरशेड प्रबंधन कार्यक्रम (आई डब्ल्यू.एम.पी.)	भूमि संसाधन विभाग	वाटरशेड प्रबंधन/आर.डब्ल्यू.एच./कृत्रिम पुनर्भरण, जल निकायों का निर्माण/वृद्धि आदि।	
जल भण्डारों की मरम्मत, नवीनीकरण और जीर्णोद्धार	जल संसाधन, नदी विकास और गंगा संरक्षण विभाग	बड़े जल भण्डारों का जीर्णोद्धार	
राष्ट्रीय कृषि विकास योजना (आर.के.वी.वाई)	कृषि सहकारिता और किसान कल्याण	वाटरशेड से सम्बंधित कार्य।	
प्रधानमंत्री कृषि सिंचाई योजना (पी.एम.के.एस.वाई.)	कृषि सहकारिता और किसान कल्याण मंत्रालय	जल की अधिक खपत वाली विभिन्न फसलों के लिये सूक्ष्म सिंचाई का प्रावधान, एक्वीफर्स से जल की निकासी को कम करने के लिये	
क्षतिपूरक वनीकरण कोष प्रबन्धन और आयोजना प्राधिकरण	पर्यावरण, वन और जलवायु परिवर्तन मंत्रालय	वनीकरण, वन पारिस्थितिकी तंत्र का पुनर्जनन, वाटरशेड विकास आदि।	
प्रधानमंत्री कौशल विकास योजना (पी.एम.के.वाई.एस.)	कौशल विकास और उद्यमिता मंत्रालय	आर.डब्ल्यू.एस. योजनाओं के लिये आवश्यक मानव संसाधनों के लिये कौशल विकास, प्रशिक्षण आदि।	
समग्र शिक्षा	मानव संसाधन विकास मंत्रालय	स्कूलों में पेयजल आपूर्ति का प्रावधान	
आकांक्षी जिला कार्यक्रम	नीति आयोग	जिला कलेक्टर के पास उपलब्ध विवेकाधीन निधियों के तहत जल संरक्षण गतिविधियाँ	
जिला खनिज विकास निधि(डी.एम.एफ.)	राज्य	बड़े पैमाने पर जल संरक्षण गतिविधियाँ	
एम.पी.एल.ए.डी.	संख्यिकी और कार्यक्रम कार्यान्वयन मंत्रालय	अंतः ग्राम अवसंरचना	



सचिव
ग्राम पंचायत
2020 सरसावा (सोपुर)

Team Leader
Action for Rural Development
and Advancement (सरवा), Dehradun

एम.एल.ए.एल.ए.डी. संविधान के अनुच्छेद 275 (1) के तहत अनुदान / जनजातीय उप योजना (टी.एस. एस.) दानदाता / प्रायोजक	(एमओएसपीआई) राज्य जनजातीय मामलों का मंत्रालय और राज्य	अंत. ग्राम अवसरचना अंत. ग्राम अवसरचना
---------------------------------------------------------------------------------------------------------------------------------	-------------------------------------------------------------------	------------------------------------------

संपर्क विवरण.-

क्र० सं०	विवरण	नाम	पिता/पति का नाम	आयु	जाति	फोन नंबर	आधार नंबर
1	अध्यक्ष	अबूखेई ईई	अबू अजीज	32		8228152789	6408 7549 4062
2	ग्राम पंचायत विकास अधिकारी (पंचायत सचिव)	राजेवर सेनी	मोहन दास			8077713790	863800794670
3	ग्राम विकास अधिकारी						
4	जमीनी मेशन तकनीशियन						
5	मोटर पम्प ऑपरेटर	सुनाम मो० महताब	सलाम गफ्फार	39 56		8859398328 9627613577	437258326791 3021 7427 7831
6	मिस्त्री	मुश्लीम कौशिल	महबूब गुल्ला	33 49		9622033865 9917556621	509926043684 613328 588566
7	अन्व पलम्बर	सुधीयान	परनाद वलवेद	38 24		9758222972 9368342532	874556598563 904211 864 725
8	मोटर मेकेनिक	नदाय मेटरवान	सुरइलन गुलजार	25 33		9034725980 9756293839	980621 609661 90621 2986962
9	फिटर	मुकेश मो० शोईक	मकसूद शौकत	41 30		8650003643 9917726475	713142902259 686550300 888
10	इंजीनियरिंग मिस्त्री	विनास कुमार अभिन कुमार प्रवीण कुमार	मुनेरी कुमार वल्ली राम कुर्ती	23 31		9917059344 6395142260 9758159708	228439423798 5031 87650 132 48893 6638 124



11

ग्राम पंचायत ...
14090 ...

Team Leader:
Social Action for Rural Development
and Advancement (सरदा), Dohradu

मिनी की गुणवत्ता की चौकसी सुनिश्चित करने के लिए पांच महिलाओं के नाम

क्र०सं०	महिला के नाम	पिता/पति का नाम	आयु	फोन नंबर	आधार नंबर
1	शोभिया	धर्मवीर	32	7668591700	71839780 0987
2	लता	स-दीप	33	9761283443	59902140 5899
3	प्रजा	प्रवीन	32	9758159708	2002 530 5209
4	प्रतिभा	अशोक कुमार	35	639712652	24/21580 4561
5	मांभी देवी	अनिल	21	6395878505	8796405 2544

ग्राम पेयजल एवं स्वच्छता समिति के अध्यक्ष के हस्ताक्षर श. अ. बुल हई

सहयोगी संस्था के प्रतिनिधि का नाम/हस्ताक्षर श्री. रजेश कुमार

क्रियान्वयन एजेंसी के अधिकारी का नाम/हस्ताक्षर



(Signature)


सचिव
ग्राम पंचायत.....
वि०ख० सरसावा (स०पुर)


(Signature)
Team Leader
Action for Rural Development
Advancement (सरदा), Dehradur

पानी की गुणवत्ता की चौकसी सुनिश्चित करने के लिए पांच महिलाओं के नाम


चौकसीपुर


क्र.सं०	महिला के नाम	पिता/पति का नाम	आयु	फोन नंबर	आधार नंबर
1	सुमन	संजय		976132 4327	337303740735
2	प्राची	संजय		7900454006	807492999700
3	डौली	रामपाल		7668052039	913929301664
4	इसरत	हसीन		951825 4628	402150409659
5	पूजा	विमल		740954 6550	857259912819

ग्राम पेयजल एवं स्वच्छता समिति के अध्यक्ष के हस्ताक्षर 

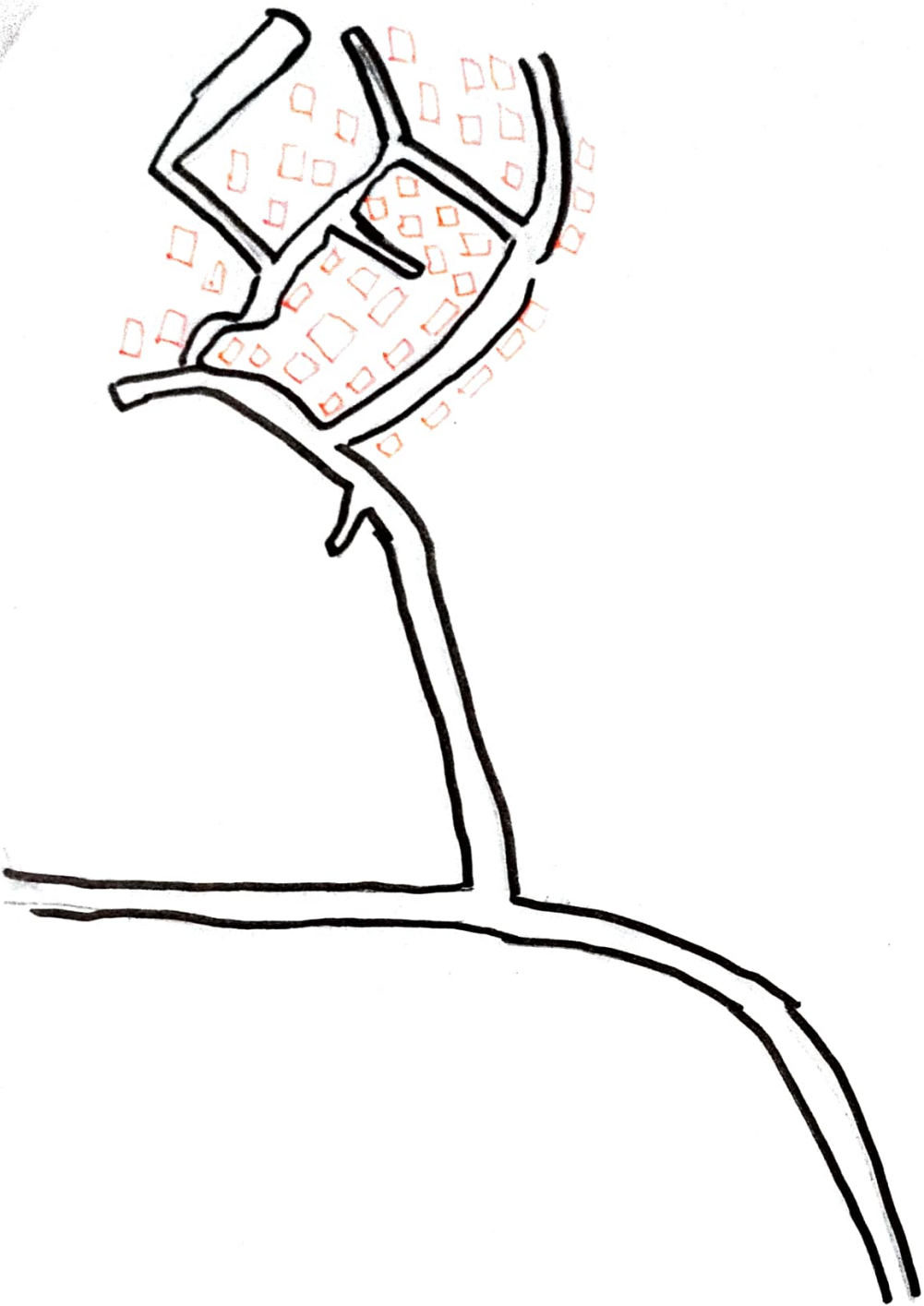
सहयोगी संस्था के प्रतिनिधि का नाम/हस्ताक्षर 

क्रिया-व्ययन एजेन्सी के अधिकारी का नाम/हस्ताक्षर


Team Leader
Action for Rural Development
and Advancement (सरदार), Dehradur


सचिव
ग्राम पेयजल
पिछोखो सरसाव (मोपुर)

Community Map (साथ साथिक मानचित्रा) ग्राम पंचायत - देवद भवत रमक शिम
- मरुदीशियर



Resource

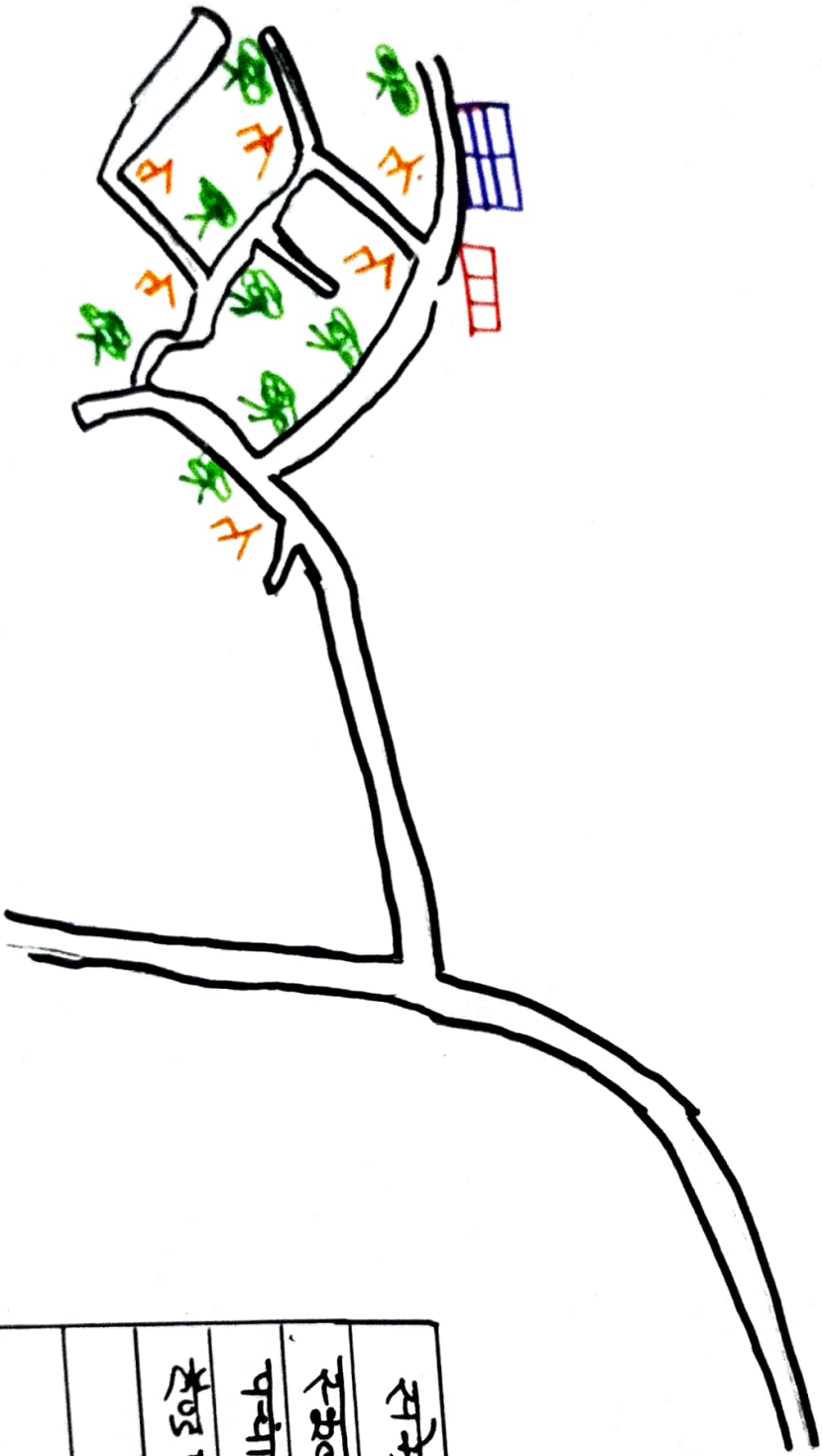
संकेत सूची	
आजानबाडी	
स्वास्थ्य केंद्र	
मन्दिर	
भारतीय	
विद्यालय	
तालाब	
गोशाला	
उपग्रह	




Map (संसाधन मानचित्र)

ग्राम पंचायत मुख्यालय



Resources Map (संसाधन मानचित्र) ग्राम पंचायत - देवदामनात रजसुंगीम
-चक्रवर्तीपुर



सकेल सुची	
रजसुंगी	
पंचायत कार	
देवदामना	

Community Map (सामुदायिक नक्शा) का अर्थ है
ग्राम पंचायत स्तर पर

