

जिला कियान्चयन एजेन्सी का नाम-

ग्राम कार्य योजना(VAP)

आज दिनांक 12/12/23 को ग्राम प्रधान की अध्यक्षता में ग्राम पंचायत नवमलपुर में जल जीवन मिशन कार्यक्रम के अन्तर्गत एक आवश्यक बैठक आहूत की गयी, जिसमें समस्त वार्ड सदस्य/सहयोगी संस्था सरदा के प्रतिनिधि उपस्थित थे। ग्राम सभा की आम बैठक का आयोजन किया गया। जल जीवन मिशन कार्य की महत्ता को देखते हुए उपरोक्त बैठक में ग्राम कार्य योजना तैयार की गयी। इस कार्य योजना का अनुमोदन ग्राम पंचायत की आम बैठक में किया गया। सर्वसम्मति से ग्राम पेयजल एवं स्वच्छता समिति के सदस्यों को नामित किया है।

1:-बैठक का विवरण

गाँव में ग्राम कार्य योजना (VAP) तैयार करने हेतु बैठक की तिथि	12/12/23
ग्राम सभा में ग्राम कार्य योजना (VAP) के अनुमोदन की तिथि	12/12/23
जिला जल एवं स्वच्छता मिशन (DWSM) को ग्राम कार्य योजना प्रस्तुत किये जाने की तिथि	

2.-ग्राम पंचायत का विवरण

ग्राम का नाम	नवमलपुर
ग्राम पंचायत का नाम	नवमलपुर
विकासखण्ड का नाम	सरसावा
जनपद का नाम	सदरमपुर
राज्य का नाम	उत्तर प्रदेश
ग्राम जनगणना कोड	109523
ग्राम में कुल बस्तियों की संख्या	01
बस्तियों के नाम	1 नवमलपुर 2 3

ग्राम प्रधान
ग्राम पंचायत - नवमलपुर
जिला कियान्चयन - सरदा

1
ग्राम पंचायत - नवमलपुर
जिला कियान्चयन - सरदा

Team Leader
Social Action for Rural Development
and Advancement (सरदा), Dehradun

ग्राम पंचायत संकल्प

हम समस्त समिति सदस्य यह संकल्प लेते हैं कि गांव के प्रत्येक व्यक्ति को प्रतिदिन 55 एल0पी0सी0डी0 जलापूर्ति निर्धारित गुणवत्ता एवं नियमित आधार पर अर्थात् 24 घण्टें उपलब्ध करायेंगे, तथा ग्राम पंचायत में पालतू पशुओं जिनकी अनुमानित सं०.....३३०.....हेतु चरई का निर्माण करेंगे, जिनकी संख्या०००..... है तथा जिन परिवारों के पास कपड़े धोने/स्नान करने हेतु स्थान नहीं है, उन्हें गांव के स्थानों की संख्यां०००.....पर कपड़े धोने/स्नान करने के लिये स्थान उपलब्ध कराया जायेगा। हम समस्त समिति सदस्य संकल्प लेते हैं कि आने वाले 30 वर्ष तक सभी ग्रामीण परिवारों को कार्यशील घरेलु नल संयोजन (FHIC) उपलब्ध करायेगे।

हम समस्त समिति सदस्य अपनी पेयजल योजना के प्रबन्धन संचालन और रख-रखाव की स्वयं जिम्मेदारी लेते हैं और यह भी संकल्प लेते हैं, कि हम अपने पेयजल स्रोतों का सम्मान एवं सुरक्षा करेंगे तथा उन्हें प्रदूषित नहीं होने देंगे। हम अपने बाथरूम तथा किचन से निकलने वाले भूरे जल का उचित निस्तारण करेंगे और अपने गांव का शुद्ध पानी बचायेंगे।

हम यह भी संकल्प लेते हैं कि पेयजल योजना में आने वाली कुल पूंजी लागत का 10 प्रतिशत अंशदान तथा भविष्य में रखरखाव पर आने वाली लागत का अंशदान देने को तैयार हैं तथा भविष्य में पेयजल आपूर्ति के प्रबन्धन में योगदान देने में सहमत हैं।

नोट: पानी की गुणवत्ता का प्रमाण पत्र पी.एच.ई.डी./ आर.डब्ल्यू.एस विभाग द्वारा जारी किया जायेगा।

Rakesh

G.P.A.

Team Leader
Social Action for Rural Development
and Advancement (सरदा), Dehradun

4-ग्राम पंचायत में पेयजल योजना का नियोजन कार्यान्वयन, प्रबन्धन, संचालन एवं रख-रखाव ग्राम पेयजल एवं स्वच्छता समिति द्वारा किया जायेगा।

समिति का नाम-- ग्रामपेयजल एवं स्वच्छता समिति जयमन्थर

समिति अध्यक्ष का नामश्री. रमेश शर्मा शर्मा

5. ग्राम पेयजल एवं स्वच्छता समिति का विवरण

क्र. सं.	नाम	पिता/पति का नाम	आयु	महिला /पुरुष	जाति		शिक्षा	समिति में पद	आधार सं०	दूरभाष सं०	वार्ड संख्या
					एस.सी. / एस.टी. / सामान्य	सामान्य					
1	रमेश शर्मा	महेन्द्र शर्मा	35	M	GEN	साधार	अध्यक्ष	9176 9066 2396	893898551		
2	विष्णु सिंघ	रमल सिंघ		M	"	"	सचिव		9719687195		
3	महेन्द्र अस्म	शाहिद अस्मद	44	M	"	"	सदस्य	8556 2432 5605	9758835786		
4	आरिफ	आलिम	45	M	"	"	सदस्य	8539 7085 4314	9634605031		
5	हुसैन-ए-द	जंजारास	59	M	"	"	सदस्य	6883 9537 3314	9356460042		
6	करमोदा	भास्कर	50	F	"	"	सदस्य	8830 9161 9725	9358966174		
7	मुन्ना देवी	विजय	50	F	SC	"	सदस्य	7717 9195 0883	7457873260		
8	मुन्ना देवी	सोम	35	F	SC	"	सदस्य	7582 4788 1818	7895185082		
9	सुनीता	सुखा	50	F	SC	"	सदस्य	6621 3413 2507	9634352623		
10	शोबी	शुभाष	25	F	GEN	"	सदस्य	5731 1986 4250	7060289525		

Signature

Signature
G.P.A

गाँव का सामान्य विवरण-2011 की जनगणना के अनुसार

गाँव की कुल जनसंख्या	4504
गाँव में परिवारों की कुल संख्या	3522
गाँव में महिलाओं की कुल संख्या	616
गाँव में पुरुषों की कुल संख्या	1390
गाँव में बच्चों की कुल संख्या	1487.5
गाँव में PHTC की कुल संख्या	645
	—

वर्तमान सत के अनुसार

गाँव की कुल जनसंख्या	4504
गाँव में परिवारों की कुल संख्या	737
गाँव में महिलाओं की कुल संख्या	1972
गाँव में पुरुषों की कुल संख्या	2013
गाँव में बच्चों की कुल संख्या	519
गाँव में PHTC की कुल संख्या	737


7-जनसंख्या अनुमान

मध्यवर्ती चरण


वर्तमान से 15 वर्ष (वर्तमान जनसंख्या में 18 प्रतिशत वृद्धि) 292.31 किलोमीटर प्रति दिन

अन्तिम चरण

वर्तमान से 30 वर्ष (वर्तमान जनसंख्या में 32 प्रतिशत वृद्धि) 326.99 किलोमीटर प्रति दिन


 ग्राम पंचायत - नवलपार
 सामूहिक विकास - बरना (विहारपुर)
 विस्तार शाखा (विहारपुर)


 G. P. A.


 Team Leader
 Social Action for Rural Development
 and Advancement (सरदा) Dehradun

वर्तमान में पालतू पशुओं की संख्या

क्रम संख्या	पालतू पशुओं के नाम	कुल संख्या
1	गाय	142
2	भैस	216
3	भेड़ / बकरी	22
4	घोडा / खच्चर	-

9:- कृषि फसल पैटर्न:-

प्रमुख फसलें	खरीफ	रबी
गन्ना	✓	-
धान	✓	-
मक्का	✓	-
कपास	-	-
गेहूँ	-	✓
अन्य	-	-

10:- औसत जिला वर्षा (मिलीमीटर में)..... 1027 M.M.

11:- गाँव की भौगोलिक स्थिति Topography (समतल, ढलान, आदि)..... समतल

12:- संशाधन मानचित्रण Resource mapping ग्राम कार्य योजना के साथ संलग्न किया गया है हाँ

13:- सामाजिक मानचित्रण Social mapping ग्राम कार्य योजना के साथ संलग्न किया गया है हाँ

14:- ग्राम पंचायत में अवस्थित सार्वजनिक संस्थाओं का विवरण

क्रम संख्या	संस्था का नाम	एफ0एच0टी0सी0उपलब्धता हाँ/नहीं	वर्षा जल संचयन संरचना उपलब्धता हाँ/नहीं	सोखा गड्डों की उपलब्धता हाँ/नहीं
1	प्रा0वि0	H.P	/	/
2	जू0हा0स्कूल	H.P	/	/
3	इण्टर कालेज	/	/	/
4	आंगनबाड़ी केन्द्र	H.P	/	/
5	बारात घर	/	/	/
6	मिलन केन्द्र	/	/	/
7	बहुददेशीय भवन	/	/	/
8	ग्रामपंचायत भवन	H.P	/	/
9	अन्य	/	/	/

15- पानी की कुल दैनिक आवश्यकता

पानी की वर्तमान आवश्यकता- जनसंख्या × दर 247.72 के०एल०डी०

मवेशियों के लिए पानी की वर्तमान आवश्यकता- 5.7 के०एल०डी०

पशुचरई की आवश्यक संख्या- 50

मध्यवर्ती चरण के लिए पानी की आवश्यकता- जनसंख्या × दर 292.31 के०एल०डी०

अंतिम चरण के लिए पानी की आवश्यकता- जनसंख्या × दर 326.99 के०एल०डी०

गाँव में पेयजल आपूर्ति का पूर्व इतिहास

16- गाँव में पानी की आपूर्ति/उपलब्धता का इतिहास तथा सूखा /अकाल/बाढ़ या अन्य किसी

प्राकृतिक आपदा की घटना की जानकारी एवं वर्तमान में पेयजल आपूर्ति की सामान्य जानकारी गाँव

में अभी तक सूखा/अकाल/बाढ़ या अन्य प्राकृतिक आपदा जैसी घटना नहीं हुई है। व गाँव में कोई पेयजल योजना नहीं है। ग्रामीण पेयजल हेतु हेलप पर आदि का प्रयोग करते हैं।

17- आपातकाल में पानी की आपूर्ति हेतु की गयी व्यवस्था की जानकारी (जैसे टैंकर/रेलगाड़ियों के

माध्यम से) कुछ नहीं है।

18- पानी की आपूर्ति एवं स्रोत संरक्षण हेतु पूर्व में किये गये कार्यों का विवरण कुछ नहीं है।

19- जल जनित रोगों का इतिहास गाँव में जल जनित रोगों का कोई इतिहास नहीं है।

पेयजल गुणवत्ता

20- पेयजल गुणवत्ता एवं निगरानी हेतु फील्ड टेस्ट किट एवं एच० टू० एस० वायल के माध्यम से पेयजल जाँच करने की तिथि 19-03-2023

21- पेयजल स्रोत स्वच्छता सर्वेक्षण की तिथि 19-03-2023

प्रधान
ग्राम पंचायत
न्याय पंचायत
विच्छेद सरसावा (सहारनपुर)

6
G.P.N

Team Leader
Action for Rural Development

22:- पेयजल गुणवत्ता हेतु प्रारूप (समस्त स्रोतों का विवरण)

क्र०सं०	स्रोत का विवरण	
1	स्रोत का स्थान	
2	नमूना संग्रहण का स्थान व पता	स्रोत/सी०डब्लू०आर०/स्टैंडपोस्ट/अन्य <u>होस्पिटल</u>
3	गाँव का नाम	<u>नथमलपुर</u>
4	पंचायत का नाम	<u>नथमलपुर</u>
5	स्रोत का प्रकार	खुला कुँआ/नलकुप/इंफिल्टेशन कुआँ/झील/बाँध/भूजल <u>भूजल</u>
6	योजना का प्रकार	गुरुत्व/पम्पिंग <u>होस्पिटल</u>

जल परीक्षण परिणाम

क्र०सं०	स्थिरांक	मा० मा० ब्यू० अनुसार निर्धारित/सुरक्षित सीमा मि०ग्रा०/लि०	जल परीक्षण परिणाम मि०ग्रा०/लि०
1	पी० एच०	6.5-8.5	7.64
2	गंदलापन (टर्बिडिटी)	10NTU	1.250
3	क्लोराइड	1000 मि०ग्रा/लि०	
4	कुल कठोरता	600 मि०ग्रा/लि०	220
5	कुल क्षारीयता	600 मि०ग्रा/लि०	
6	फलोराइड	600 मि०ग्रा/लि०	
7	नाईट्रेट	45 मि०ग्रा/लि०	
8	आयरन	1.0 मि०ग्रा/लि०	
9	अवशेष क्लोरीन	1.0 मि०ग्रा/लि०	

रंगहीन- हाँ/ नही हाँ

गन्धहीन- हाँ/नही हाँ

जीवाणु-उपस्थित/अनुपस्थित उपस्थित

रिपोर्ट -पानी पीने योग्य हाँ/नही हाँ

प्रधान
ग्राम पंचायत-नथमलपुर
ग्राम पंचायत-बरथा क्रयस्थ
वि०ख० सरसावा (सहारनपुर)

G.P.A

Team Leader
Social Action for Rural Development
and Advancement (सरदा) Dehradun

3- गाँव के ऐसे गरीब परिवार जिनके पास कपड़े धोने/व्यक्तिगत नल कनेक्शन हेतु पर्याप्त जगह न हो ऐसे परिवारों को चिन्हित कर उन्हें कपड़े धोने/व्यक्तिगत नल कनेक्शन हेतु स्थान उपलब्ध कराया जाना है।

स्थान का नाम	घरों की संख्या जिनके पास कपड़े धोने/स्नान करने का स्थान उपलब्ध न हो	जनसंख्या
—	नहीं	—

स्रोत स्थायित्व

- 24:- भूजल स्रोत के मामले में क्या बोरोवैल पर रिचार्ज संरचना का कार्य किया गया है हाँ/नहीं ✓
- 25:- गाँव में पूर्ण में निर्मित पेयजल संरचनाओं/पेयजल स्रोतों का विवरण जिनमें मरम्मत एवं स्रोत संरक्षण का कार्य किया जाना है

क0सं0	जल संरचना का नाम	स्रोत का नाम
	हैण्ड पम्प	भूजल

26:- भूरे पानी का प्रबन्धन गाँव में बाथरूम एवं रसोई से निकलने वाले भूरे पानी के निस्तारण हेतु कार्य योजना

गाँव में उत्पन्न कुल भूरे जल की मात्रा (कुल जलापूर्ति का 65 प्रतिशत)	161.02 के0एल0डी0
वर्तमान में उपलब्ध व्यक्तिगत सोखता गडडो वाले परिवारों की संख्या	02
ऐसे परिवारों की संख्या, जिन्हें व्यक्तिगत सोखता गडडो की आवश्यकता है	12
गाँव में आवश्यकता अनुसार सामुदायिक सोखता गडडो की आवश्यकता	हाँ ① स्कूल ② पंचायत भवन
क्या गाँव में भूरे पानी के निस्तारण हेतु तालाब की आवश्यकता है? हाँ/नहीं	नहीं
यदि हाँ तो तालाब निर्माण के लिये स्थान चिन्हित किया गया है? हाँ/नहीं	—
यदि नहीं तो भूरे जल के प्रबन्धन हेतु गाँव में अन्य कौन से उपाय अपनाये जा रहे हैं	—

G.P.A

27.-जल आपूर्ति योजना

1	गाँव में कार्यशील घरेलू संयोजन FHTC निम्न श्रेणी के अन्तर्गत दिये जाने है।	जल जीवन मिशन
2	गाँव के अन्तिम छोर तक पानी उपलब्ध कराने हेतु राष्ट्रीय ग्रामीण पेयजल आपूर्ति कार्यक्रम के अन्तर्गत गतिमान पेयजलयोजनाओं की रेट्रोफिटिंग।	जहाँ
3	ग्राम में पूर्ण हो चुकी ग्रामीण पेयजल योजनाओं की रेट्रोफिटिंग ताकि उसे जल जीवन मिशन के अनुकूल बनाया जा सके।	हाँ
4	एकल ग्राम योजना वाले गाँव जहाँ पर्याप्त भूजल/स्प्रिंग वाटर/निर्धारित गुणवत्ता वाला स्थानीय एवं धरातलीय जल उपलब्ध हो।	हाँ
5	ऐसे एकल ग्राम योजना वाले गाँव जहाँ पर्याप्त मात्रा में भू जल उपलब्ध हो एवं उपचार की आवश्यकता हो।	जहाँ
6	बहुल ग्राम वाटर ग्रिड/क्षेत्रीय गाम पेयजल योजना	जहाँ
7	मिनी सौर उर्जा आधारित पेयजल योजना जो एकान्त/ जनजाति क्षेत्र में स्थित है।	जहाँ

28:-ग्राम चयनित पेयजल स्रोत नलकूप के तकनीकी आर्थिक और सामाजिक आर्थिक मूल्यांकन के आधार पर प्रस्तावित पेयजल योजना का नाम योजना के लिए चयनित भूमि वह दिनांक जिस पर यह भूमि ग्रामपेयजल एवं स्वच्छता समीति को सौंप दी जायेगी। योजना की अनुमानित लागत केन्द्रांश राज्यांश सामुदायिक अंशदान व्यक्तिगत घरेलू अंशदान वार्षिक रख-रखाव शुल्क व्यक्तिगत घरेलू मासिक जल शुल्क/उपभोक्ता शुल्क गाँव की दूरस्थ बसावट हेतु चयनित पेयजलयोजना

प्रधान
ग्राम पंचायत - बखसपुर
न्याय पंचायत - बखसपुर
विच्छेद सरसावा (बखसपुर)

G.P.A

9

Team Leader
Action for Rural Development
and Advancement (सरदा), Dehradun

—युगपतीकरण

योजना का नाम	केन्द्र/राज्य सरकार का विभाग	समाविष्ट गतिविधियां जो शुरू की जा सकती हैं	प्रस्तावित अनुमानित लागत
चौदहवा वित्त आयोग	ग्राम पंचायत	ग्रे-वाटर मैनेजमेंट, ड्रेनेज सिस्टम आदि।	
स्वच्छ भारत मिशन ग्रामीण (एस.बी.एम.जी.)	पेयजल और स्वच्छता विभाग, जल शक्ति मंत्रालय	ग्रे-वाटर मैनेजमेंट, सोखता गड्ढे (व्यक्तिगत/सामुदायिक), अपशिष्ट तलछट तालाब आदि।	
एम.जी.एन.आर.जी.एस.	ग्रामीण विकास मंत्रालय	प्राकृतिक संसाधन प्रबंधन (एन.आर.एम.) घटक के तहत सभी जल संरक्षण गतिविधियां।	
एकीकृत वाटरशेड प्रबंधन कार्यक्रम (आई डब्ल्यू.एम.पी.)	भूमि संसाधन विभाग	वाटरशेड प्रबंधन/आर.डब्ल्यू.एच./कृत्रिम पुनर्भरण, जल निकायो का निर्माण/वृद्धि आदि।	
जल भण्डारों की मरम्मत, नवीनीकरण और जीर्णोद्धार	जल संसाधन, नदी विकास और गंगा संरक्षण विभाग	बड़े जल भण्डारों का जीर्णोद्धार	
राष्ट्रीय कृषि विकास योजना (आर.के.वी.वाई)	कृषि सहकारिता और किसान कल्याण	वाटरशेड से सम्बंधित कार्य।	
प्रधानमंत्री कृषि सिंचाई योजना (पी.एम.के.एस.वाई)	कृषि सहकारिता और किसान कल्याण मंत्रालय	जल की अधिक खपत वाली विभिन्न फसलों के लिये सूक्ष्म सिंचाई का प्रावधान, एक्वीफर्स से जल की निकासी को कम करने के लिये	
क्षतिपूरक वनीकरण कोष प्रबन्धन और आयोजना प्राधिकरण	पर्यावरण, वन ओर जलवायु परिवर्तन मंत्रालय	वनीकरण, वन पारिस्थितिकी तंत्र का पुर्नजनन, वाटरशेड विकास आदि।	
प्रधानमंत्री कौशल विकास योजना (पी.एम.के.वाई.एस.)	कौशल विकास और उद्यमिता मंत्रालय	आर.डब्ल्यू.एस. योजनाओं के लिये आवश्यक मानव संसाधनों के लिये कौशल विकास, प्रशिक्षण आदि।	
समग्र शिक्षा	मानव संसाधन विकास मंत्रालय	स्कूलों में पेयजल आपूर्ति का प्रावधान	
आकांक्षी जिला कार्यक्रम	नीति आयोग	जिला कलेक्टर के पास उपलब्ध विवेकाधीन निधियों के तहत जल संरक्षण गतिविधियां	
जिला खनिज विकास निधि(डी.एम.एफ.)	राज्य	बड़े पैमाने पर जल संरक्षण गतिविधियां	
एम.पी.एल.ए.डी.	संख्यिकी और कार्यक्रम कार्यान्वयन मंत्रालय	अंतः ग्राम अवसंरचना	

प्रधान
ग्राम पंचायत - जयपुर
ग्राम पंचायत - वरुणा शिवपुर
वि० सं० सरसावा (सहरनपुर)

G.P.A

Team Leader
Rural Action for Rural Development
and Advancement (सरसा), Dehradun

	(एमओएसपीआई)	
एम.एल.ए.एल.ए.डी.	राज्य	अंत: ग्राम अवसंरचना
संविधान के अनुच्छेद 275 (1) के तहत अनुदान/ जनजातीय उप योजना (टी.एस.एस.)	जनजातीय मामलों का मंत्रालय और राज्य	अंत: ग्राम अवसंरचना
दानदाता/प्रायोजक		

संपर्क विवरण:-

क्रं सं	विवरण	नाम	पिता/पति का नाम	आयु	जाति	फोन नंबर	आधार नंबर
1	अध्यक्ष	रमेश सेनी	मोहन सेनी	35		893898535	9176 9066 2396
2	ग्राम पंचायत विकास अधिकारी (पंचायत सचिव)	विष्णु सिंह	रमल सिंह			971968715	
3	ग्राम विकास अधिकारी						
4	जमीनी तकनीशियन						
5	मोटर पम्प ऑपरेटर	वलराम कुमार	नैदपाल	29		817182817	48979180 8326
6	मिस्त्री फिटर	मो० झाड़वान	मो० शहिद	26		9917882010	88129180 326
		पदम कुमार	जगपाल	27		9758749908	214654310877
		दीपक	भूपवन	19		9760641334	258886119342
7	अन्य	दीपक कुमार	रमेश कुमार	27		8865888478	74632587489
8	मोटर मैकेनिक	दीपक	रमेश कुमार	24		6395237727	123698745541
		दिनेश कुमार	नाथराम	29		789550555	260064738089
9	मिश्री	दीपक	सुन्दर लाल	28		8393953939	904284030810
		विनय कुमार	विजय कुमार	27		8077643750	753872613229
10	मैशिन मिस्त्री	अमित कुमार	रमेश कुमार	29		8295962269	818825509955
		सोहन लाल	नरेश कुमार	31		8026862467	293316034937
		मनोप कुमार	तेजपाल	31		9690408518	76586733076
		सत्य कुमार	हरमल	33		7060317068	141140421124

प्रधान
ग्राम पंचायत-नयमलपुर
ग्राम पंचायत-बराया कायस्थ
बि०छ० सरसावा (समरनपुर)

G.P.A

Team Leader
Social Action for Rural Development
and Advancement (सरसावा), DandaJur

नी की गुणवत्ता की चौकसी सुनिश्चित करने के लिए पांच महिलाओं के नाम

क्र०सं०	महिला के नाम	पिता/पति का नाम	आयु	फोन नंबर	आधार नंबर
1	रुबी	शुभम		7060289525	573119864250
2	सोनिया	दीपक		9760389396	771727402691
3	डीवि	नीरज		9760389396	904000795360
4	पूजा	अर्जुन		9520125232	280425602416
5	पायल			9045207684	9548 80476024

ग्राम पेयजल एवं स्वच्छता समिति के अध्यक्ष के हस्ताक्षर श्री राजेशा श्री

सहयोगी संस्था के प्रतिनिधि का नाम/हस्ताक्षर श्री राजेशा कुमार

क्रियान्वयन एजेन्सी के अधिकारी का नाम/हस्ताक्षर

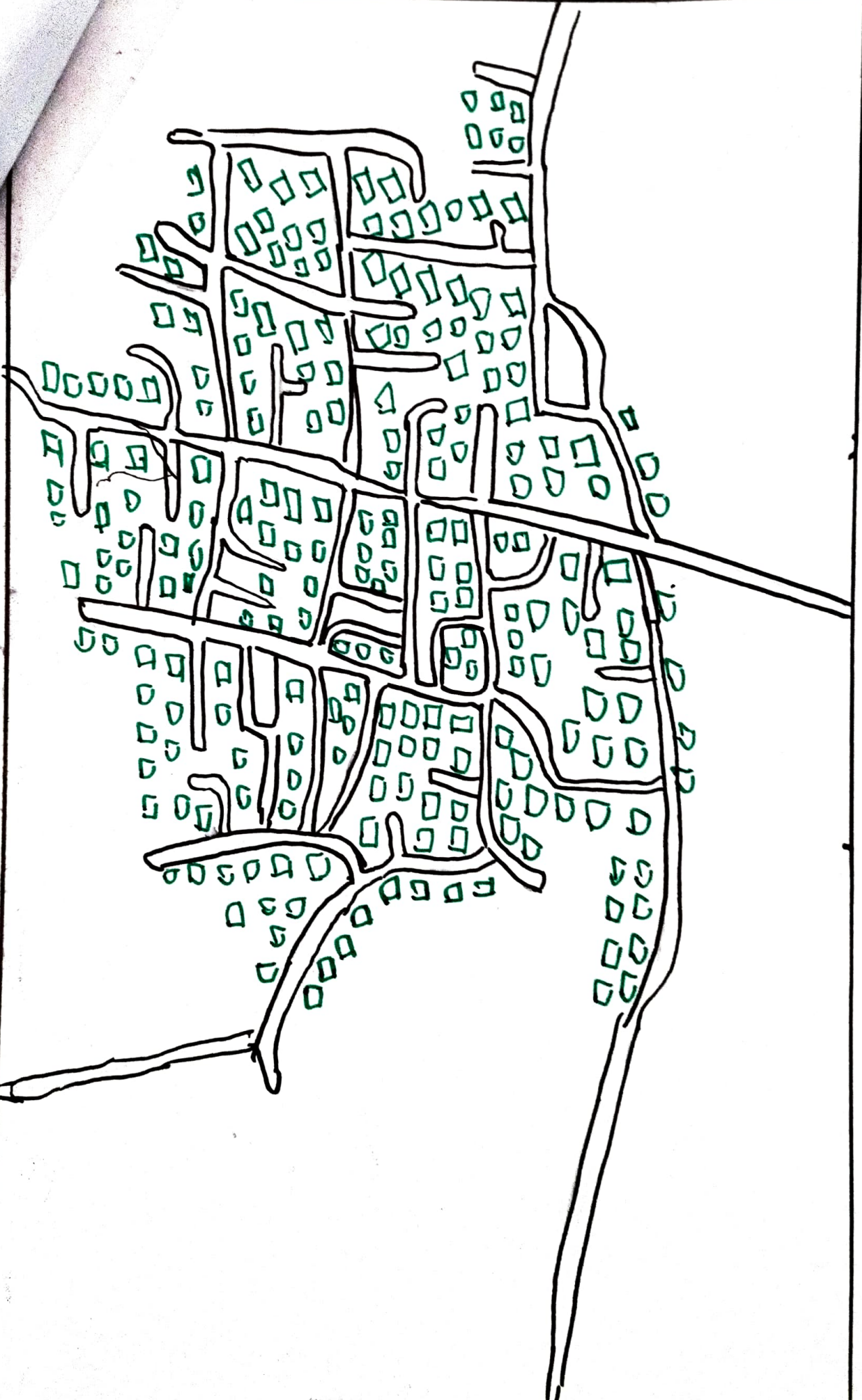
[Signature]
 ग्राम पंचायत - गंगानपुर
 जय्य पंचायत - बरथा बायसा
 बि०ब० सरसावा (सहारनपुर)

[Signature]
 G.P.A

[Signature]
Team Leader
Social Action for Rural Dev.
and Advancement (सरदा), De

Community Map (रक्षा निडि सिडि सिडि सिडि)

श्री गणेशाय नमः



Resources Map (संसाधन मानचित्रण)

ग्राम पंचायत - गणमलपुर



संकेत	संज्ञा
	स्कूल
	आजामबाड़ी
	मन्दिर
	मस्जिद
	व्यापारघर
	पंचायतघर
	तालाब