

कार्यालय ग्राम पंचायत-..... बिरमानपुर
निकारा स्वच्छ सादा
जनपद-..... जांसीपुर

दिनांक 12/06/23

विषय:- जल जीवन मिशन (हर घर जल) के अन्तर्गत शुद्ध पेयजल हेतु पानी की टंकी के निर्माण, संचालन व अनुरक्षण के सम्बन्ध में।

भवदीय

अवगत कराना है कि दिनांक 12-06-23 को प्रातः 10:00 बजे से पंचायत भवन परिसर में ग्राम पंचायत में निवास करने वाले प्रत्येक परिवारों को शुद्ध पेयजल की उपलब्धता हेतु खुली बैठक की गयी। बैठक में ग्राम पंचायत के सभी वार्ड सदस्य, लेखपाल, प्राथमिक/जूहाईस्कूल के प्रधानाचार्य, अध्यापक, शिक्षामित्र, आँगनवाड़ी कार्यकर्त्री/सहायिका, कोटदार, ए०एन०एम० एवं आशा द्वारा प्रतिभाग किया गया।


उक्त बैठक में ग्राम पंचायत सचिव द्वारा जल जीवन मिशन के अन्तर्गत पाइप पेयजल योजनाओं हेतु दिशा-निर्देशों के सम्बन्ध में विस्तृत विचार-विमर्श किया गया। दिशा-निर्देशों के अनुसार ग्राम पंचायत में निवास करने वाले प्रत्येक परिवारों से परियोजना लागत का 10 प्रतिशत अंशदान किए जाने तथा संचालन एवं अनुरक्षण हेतु निर्धारित यूजर चार्ज जमा किए जाने के सम्बन्ध में अवगत कराया गया है। ग्राम पंचायत के लगभग 10 प्रतिशत परिवारों द्वारा निर्धारित लागत अंशदान एवं यूजर चार्ज जमा करने की सहमति दी गयी है। परिवार के मुखिया द्वारा दी गयी सहमति पत्र संलग्न है।


जल जीवन मिशन के दिशा-निर्देशों के अनुसार ग्राम पंचायत पाइप पेयजल योजना के क्रियान्वयन तथा संचालन एवं अनुरक्षण हेतु सहमत है।

अतः अनुरोध है कि कृपया यथाशीघ्र ग्राम पंचायत में पाइप पेयजल योजना का निर्माण कराने हेतु आवश्यक कार्रवाही कराने का कष्ट करें।

संलग्नक: परिवारों द्वारा हस्ताक्षरित सहमति पत्र।

भवदीय,


ग्राम विकास अधिकारी
ग्राम पंचायत सचिव
बि०ख०-सादा, जुहाईपुर


M.P. Singh
(Director)
Sushma Foundation
Varanasi(U.P.)


प्रधान, ग्राम पंचायत बिरमानपुर
ग्राम पंचायत सचिव-पंचायत
बिरमानपुर, सादा

ग्राम कार्य योजना (वी.ए.पी.)

जल संबंधी उन सभी गतिविधियों की पहचान करना जो ग्राम समुदाय की 'जीवन सुगमता' को बेहतर बनाने में मदद करती हैं। (ग्राम पंचायत और/या इसकी उप-समिति, अर्थात् वी.डब्ल्यू.एस.सी./पानी समिति/प्रयोक्ता समूह आदि द्वारा तैयार की जानी हैं और डी.डब्ल्यू.एस.एम. को प्रस्तुत किए जाने से पहले ग्राम सभा में अनुमोदित की जानी हैं। आई.एस.ए. द्वारा मार्गदर्शन सहायता प्रदान की जानी है।)

- तैयारी की तारीख: 12-06-23
 ग्राम सभा में अनुमोदन की तारीख: 13-07-23
 डी.डब्ल्यू.एस.एम. को प्रस्तुत किए जाने की तारीख: _____
- ग्राम का नाम: वीरभानपुर
 ग्राम पंचायत का नाम: वीरभानपुर
 ब्लॉक का नाम: सादात
 जिला का नाम: गान्धीपुर
 राज्य का नाम: उ.प्र.
 ग्राम जनगणना कोड: _____

(यदि लागू हो तो, बस्तियों की संख्या और उनके नाम)

I. ग्राम पंचायत संकल्प

- ग्राम समुदाय की आकांक्षा : (संख्या) मवेशी कुंड़ा को और (संख्या) कपड़े धोने/स्नान करने के स्थानों को जल आपूर्ति करने सहित प्रतिदिन नियमित आधार पर अर्थात् घंटे निर्धारित गुणवत्ता • वाले..... एम.पी.सी.डी. जल की आपूर्ति वर्ष तक ग्रामीण परिवारों को उपलब्ध कराने के लिए एफ.एच.टी.सी. प्रदान करना
 हम, ग्राम समुदाय के लोग, अपनी अंत:ग्राम जल आपूर्ति अवसंरचना के अपनत्व, प्रबंधन, प्रचालन और रख-रखाव की जिम्मेदारी लेते हैं। हम अपने जल निकासों का सम्मान करेंगे और उनकी रक्षा करेंगे और उन्हें संदूषित नहीं करेंगे। हम अपने गंदले जल की व्यवस्था करेंगे और अपने मीठे पानी को बचाएंगे।
 यह संकल्प लिया जाता है कि पूंजी लागत का ___%, प्रचालन और रख-रखाव लागत के परिगणित हिस्से का भुगतान किया जाएगा और जल आपूर्ति प्रणाली के प्रबंधन में योगदान किया जाएगा।

• पानी की गुणवत्ता का प्रमाण पर पी.एच.ई.टी./आर.डब्ल्यू.एस. विभाग द्वारा जारी किया जाएगा।

II. ग्राम पंचायत और/या इसकी उप-समिति, अर्थात् वी.डब्ल्यू.एस.सी./पानी समिति/प्रयोक्ता समूह आदि का विवरण

- कौन सी समिति गाँव में जल आपूर्ति योजना की आयोजना, कर्तव्यन्वयन, प्रबंधन, प्रचालन और रख-रखाव का नेतृत्व करेगी?
 (ग्राम पंचायत और/या इसकी उप-समिति): विप्लव सह समिति
 समिति को क्या कहा जाता है: _____
 अध्यक्ष का नाम: पुलकेश
 लिंग: पुरुष
 आयु: _____

प्रभावित
 ग्राम पंचायत-वीरभानपुर
 प्रयोक्ता समूह-सादात
 विकास-बण्ड-सादात
 जनपद-गान्धीपुर (उ.प्र.)



P. Singh
 (Director)
 Sushma Foundation
 anasi(U.P)

III. सामान्य विवरण

6.

--	--

7. जनसंख्या अनुमान:

मध्यवर्ती घरण - वर्तमान से 15 वर्ष (वर्तमान जनसंख्या में 18% वृद्धि): _____ किलोलीटर/दिन (के.एल.डी.) अंतिम घरण
 -वर्तमान से 30 वर्ष (वर्तमान जनसंख्या में 32% वृद्धि): _____ किलोलीटर/दिन (के.एल.डी.)

8. वर्तमान भव्यी संख्या (पशुपालन रिकॉर्ड): _____

9. कृषि फसल पैटर्न: _____

--	--	--

10. औसत जिला वर्षा (मि.मी. में): 160 से 175 मी.

11. स्थलाकृति (समतल, ढलान, आदि): समतल

IV. स्थिति विश्लेषण

12. क्या संसाधन मानचित्रण किया गया है? (हाँ/नहीं) हाँ
 ('ग्राम कार्य योजना' के साथ मानचित्र संलग्न करें)

13. क्या सामाजिक मानचित्रण किया गया है? (हाँ/नहीं) हाँ
 ('ग्राम कार्य योजना' के साथ मानचित्र संलग्न करें)

14.

2.	अनुमानित			
3.	औसत			

III. सामान्य विवरण

6.

नाम	
पता	
संस्था का नाम	
संस्था का पता	
संस्था का स्वरूप	

7. जनसंख्या अनुमान:

मध्यवर्ती चरण - वर्तमान से 15 वर्ष (वर्तमान जनसंख्या में 18% वृद्धि): _____ किलोलीटर/दिन (के.एल.डी.) अंतिम चरण
 वर्तमान से 30 वर्ष (वर्तमान जनसंख्या में 32% वृद्धि): _____ किलोलीटर/दिन (के.एल.डी.)

8. वर्तमान मवेशी संख्या (पशुपालन रिकॉर्ड): _____

9. कृषि फसल पैटर्न: _____



10. औसत जिला वर्षा (मि.मी. में): 160 से 175 मी.

11. स्थलाकृति (समतल, ढलान, आदि): समतल

IV. स्थिति विश्लेषण

12. क्या संसाधन मानचित्रण किया गया है? (हाँ/नहीं) हाँ
 ('ग्राम कार्य योजना' के साथ मानचित्र संलग्न करें)

13. क्या सामाजिक मानचित्रण किया गया है? (हाँ/नहीं) हाँ
 ('ग्राम कार्य योजना' के साथ मानचित्र संलग्न करें)

14.

क्र.सं.	विवरण	क्या यह एक सफल योजना है?	क्या यह एक असफल योजना है?	क्या यह एक आंशिक सफल योजना है?
2.	आयनकारी			
4.	ग्राम समायोजन			

पानी की कुल दैनिक आवश्यकता


15. पानी की वर्तमान आवश्यकता - जनसंख्या X दर: 57.60 के.एल.डी.
मवेशियों के लिए पानी की वर्तमान आवश्यकता: 27.11 के.एल.डी.
मवेशी कुंडों की आवश्यक संख्या: _____
मध्यवर्ती घरण के लिए पानी की आवश्यकता - जनसंख्या X दर: 114.12 के.एल.डी.
अंतिम घरण के लिए पानी की आवश्यकता - जनसंख्या X दर: 160.11 के.एल.डी.

पानी की आपूर्ति का इतिवृत्त

16. गाँव में पानी की आपूर्ति/उपलब्धता का इतिवृत्त सूखा/अकाल/चक्रवात/बाढ़ या किसी अन्य प्राकृतिक आपदा का पैटर्न, पानी की उपलब्धता की सामान्य प्रवृत्ति: नहीं
17. आपातकालीन व्यवस्था का कोई इतिवृत्त जैसे टैंकियाँ, रेल गाड़ियों आदि के माध्यम से पानी की आपूर्ति: नहीं
18. पानी की आपूर्ति से संबंधित आंशिक कार्य, स्रोत को मजबूत करने का इतिवृत्त: नहीं
19. जल जनित रोगों का इतिवृत्त: दिमागी बुखार, मेलरिया, दस्त, हैजा

पानी की गुणवत्ता

20. फील्ड परीक्षण किट / वायल का उपयोग करके समुदाय के साथ जल गुणवत्ता की चीकसी के लिए अभिनिर्धारित तरीके: _____
21. सैनिट्री निरीक्षण के लिए अभिनिर्धारित तरीके: _____
22. जल आपूर्ति योजना में इस्तेमाल किए जाने वाले मौजूदा/ प्रस्तावित पेयजल स्रोत (स्रोतों) के पानी की गुणवत्ता: स्रोत का नाम (अवस्थिति): _____



कपड़े धोने / स्नान करने का स्थान

23. यह संभावना है कि गाँव के कुछ गरीब इलाकों में कपड़े धोने के लिए और/ या नल कनेक्शन के लिए पर्याप्त जगह न हो। ऐसे अभिनिर्धारित स्थानों की संख्या, जिनमें कपड़े धोने/ स्नान करने के स्थान उपलब्ध कराए जाने हैं: _____



अध्यक्ष का हस्ताक्षर _____

पी.एच.ई.टी./ आर.डब्ल्यू.एस. विभाग के अधिकारी का नाम और हस्ताक्षर : _____

अंग्रे.एस.ए. प्रतिनिधि का नाम और हस्ताक्षर (यदि लागू हो): _____

संपर्क विवरणग्राम पंचायत और/या इसकी उप-समिति, अर्थात् पी.डब्ल्यू.एस.सी./पानी समिति/प्रयोक्ता समूह, आदि का अध्यक्ष:
पंचायत सचिव का नाम और फोन नंबर:

जमीनी तकनीशियन का नाम और फोन नंबर:

पानी की गुणवत्ता की चौकसी सुनिश्चित करने के लिए पांच महिलाओं के नाम और फोन नंबर:

1. आनंद = 9918989154
2. सविता = 9140038309
3. उमा = 8919846143
4. सुमन = 6320164657
5. पूजा = 7309847610

एम.ओ.ए. का नाम और फोन नंबर _____

प्रधान *Ray*.....
 ग्राम पंचायत वरमान
 ग्राम पंचायत-पलियार
 विकास खण्ड-सादात
 जलपद-गानीपुर (उ०प्र०)

M.P. Singh
 M.P. Singh
 (Director)
 Sushma Foundation
 Varanasi(U.P)

ग्राम विकास अधिकारी
 ग्राम पंचायत.....
 वि०ख०-सादात, कुशीनगर