



राज्य पेयजल एवं स्वच्छता मिशन
जल जीवन मिशन "हर घर जल" योजनांतर्गत


जनपद - सीतापुर

राज्य पेयजल एवं स्वच्छता मिशन
जल जीवन मिशन - "हर घर जल"

जनपद - सीतापुर
ग्राम पंचायत का नाम - नरली
विकास ब्लॉक का नाम - मणिली



 GPS Map Camera



कतिगारा, उत्तर प्रदेश, भारत
MFV6+JQR, कतिगारा, उत्तर प्रदेश 261141, भारत
Lat 27.695345°
Long 80.463415°
25/08/23 04:20 PM GMT +05:30



राज्य पेयजल एवं स्वच्छता मिशन
मानवी जल एवं स्वच्छता अभियान
जल जीवन मिशन 'हर घर जल' कर्मचारी

राज्य पेयजल एवं स्वच्छता मिशन
मानवी जल एवं स्वच्छता अभियान
जल जीवन मिशन 'हर घर जल'
जल जीवन मिशन 'हर घर जल' कर्मचारी

जल जीवन मिशन 'हर घर जल' कर्मचारी

जल जीवन मिशन 'हर घर जल' कर्मचारी


राज्य पेयजल एवं स्वच्छता मिशन
मानवी जल एवं स्वच्छता अभियान


राज्य पेयजल एवं स्वच्छता मिशन
जल जीवन मिशन "हर घर जल" योजनांतर्गत


जनपद - सीतापुर

राज्य पेयजल एवं स्वच्छता मिशन
जल जीवन मिशन - "हर घर जल"

जनपद - सीतापुर
ग्राम पंचायत का नाम - नरली
विकास ब्लॉक का नाम - मणिली



 GPS Map Camera



कतिगारा, उत्तर प्रदेश, भारत
MFV6+JQR, कतिगारा, उत्तर प्रदेश 261141, भारत
Lat 27.695345°
Long 80.463415°
25/08/23 04:20 PM GMT +05:30



राज्य पेयजल एवं स्वच्छता मिशन
मानवी जल एवं स्वच्छता अभियान
जल जीवन मिशन 'हर घर जल' कर्मचारी

राज्य पेयजल एवं स्वच्छता मिशन
मानवी जल एवं स्वच्छता अभियान
जल जीवन मिशन 'हर घर जल'
जलपद की रक्षा का जल जीवन मिशन
स्वच्छता अभियान की शुरुआत एवं जल जीवन मिशन


जल जीवन मिशन
मानवी जल एवं स्वच्छता अभियान


जल जीवन मिशन
मानवी जल एवं स्वच्छता अभियान
जल जीवन मिशन 'हर घर जल'
जलपद की रक्षा का जल जीवन मिशन
स्वच्छता अभियान की शुरुआत एवं जल जीवन मिशन


राज्य पेयजल एवं स्वच्छता मिशन
मानवी जल एवं स्वच्छता अभियान
जल जीवन मिशन 'हर घर जल'

राज्य पेयजल एवं स्वच्छता मिशन
जल जीवन मिशन "हर घर जल" योजनांतर्गत
जनपद - सीतापुर

राज्य पेयजल एवं स्वच्छता मिशन
जल जीवन मिशन - "हर घर जल"
जनपद - सीतापुर
ग्राम पंचायत का नाम - नरली मणिली
विकास ब्लॉक का नाम - नरली मणिली



 GPS Map Camera



कतिगारा, उत्तर प्रदेश, भारत
MFV6+JQR, कतिगारा, उत्तर प्रदेश 261141, भारत
Lat 27.695345°
Long 80.463415°
25/08/23 04:20 PM GMT +05:30

Google