






राज्य सौजन्य एवं स्वच्छता मिशन
 जल जीवन मिशन - "हर घर जल"
 सभी राज्यों राज्य सौजन्य एवं स्वच्छता मिशन के राष्ट्रीय स्तर पर
 कार्यक्रम को आयोजित करने के उद्देश्य से राज्य सौजन्य एवं स्वच्छता मिशन की
 कार्यवाही को सुनिश्चित करने के लिए।
 जगदल - सीतापुर

 GPS Map Camera

Dhanawan, Uttar Pradesh, India
 H4CC+Q93, Dhanawan, Kalemapur, Uttar Pradesh 261202, India
 Lat 27.571991°
 Long 81.121712°
 03/10/23 03:09 PM GMT +05:30





राज्य पेयजल एवं स्वच्छता मिशन

 राज्य के सभी पंचायत समितियों के माध्यम से

जल जीवन मिशन - "हर घर जल"

जलपट्ट की स्थापना के माध्यम से ग्राम पंचायतों में सार्वजनिक स्थल पर
 सुव्यवस्थापूर्वक रूप से पेयजल एवं स्वच्छता सुविधाएँ
 प्रदान की जाएगी।

जनपद - सीतापुर

ग्राम	का नाम	धनव
विकास		भैरवपुर


मा. नरेन्द्र मोदी
 प्रधानमंत्री

मा. श्री आरिहराज
 मुख्यमंत्री, उत्तर प्रदेश







राज्य सौजन्य एवं स्वच्छता मिशन
 जल जीवन मिशन - "हर घर जल"
 जल जीवन मिशन के माध्यम से, हर घर को स्वच्छ जल उपलब्ध कराने का लक्ष्य है।
 जल जीवन मिशन के माध्यम से, हर घर को स्वच्छ जल उपलब्ध कराने का लक्ष्य है।
 जल जीवन मिशन के माध्यम से, हर घर को स्वच्छ जल उपलब्ध कराने का लक्ष्य है।

 GPS Map Camera

Dhanawan, Uttar Pradesh, India
 H4CC+Q93, Dhanawan, Kalemapur, Uttar Pradesh 261202, India
 Lat 27.571991°
 Long 81.121712°
 03/10/23 03:09 PM GMT +05:30





राज्य पेयजल एवं स्वच्छता मिशन

 राज्य के सभी पंचायत समितियों के माध्यम से

जल जीवन मिशन - "हर घर जल"

जलपट्ट की स्थापना के माध्यम से ग्रामीण पंचायतों में सार्वजनिक स्थल पर सुव्यवस्थापूर्वक जल उपलब्ध कराने के लिए पेयजल एवं स्वच्छता सार्वजनिक स्थलों पर स्वच्छता मिशन प्रोत्साहित।

जनपद - सीतापुर


ग्राम	का नाम	धनव
विकास		भैरवपुर

जल जीवन मिशन
 नरेंद्र मोदी, प्रधानमंत्री





राज्य सौजन्य एवं स्वच्छता मिशन
 जल जीवन मिशन - "हर घर जल"
 सभी राज्यों राज्य सौजन्य एवं स्वच्छता मिशन के तहत
 हर घर जल मिशन के तहत हर घर जल मिशन के तहत
 जल जीवन मिशन - "हर घर जल"
 जल जीवन मिशन - "हर घर जल"

 GPS Map Camera

Dhanawan, Uttar Pradesh, India
 H4CC+Q93, Dhanawan, Kalemapur, Uttar Pradesh 261202, India
 Lat 27.571991°
 Long 81.121712°
 03/10/23 03:09 PM GMT +05:30

