




 **GPS Map Camera**


अहमदा पुर, उत्तर प्रदेश, भारत
बहराइच - सीतापुर मार्ग, अहमदा पुर, उत्तर प्रदेश 261201, भारत
Lat 27.499581°
Long 81.026984°
13/10/23 03:00 PM GMT +05:30





ज्व पेयजल एवं स्वच्छता मिशन
जनपद- सीतापुर
जीवन मिशन - "हर घर जल"
राजस्व ग्राम पंचायतों में दारुणतात्मक स्थिति
माध्यम से पेयजल एवं स्वच्छता सम्बन्धी
स्तरल एक्टिविटी प्रोग्राम।
जनपद- सीतापुर
राजस्व ग्राम पंच का नाम अमरपुर
नाम विक्रम
सहयोगी संस्था : गैरर्स इंपैक्ट सल्यूज, नोएडा उ.प्र.
TECH
BWSH

 **GPS Map Camera**



अहमदा पुर, उत्तर प्रदेश, भारत
बहराइच - सीतापुर मार्ग, अहमदा पुर, उत्तर प्रदेश 261201, भारत
Lat 27.499581°
Long 81.026984°
13/10/23 03:00 PM GMT +05:30



GPS Map Camera


रामाभारी, उत्तर प्रदेश, भारत

F2RH+783, रामाभारी, पुरैनी, उत्तर प्रदेश 261201, भारत

Lat 27.492824°

Long 81.027674°

13/10/23 03:00 PM GMT +05:30



Google



राज्य पेयजल एवं स्वच्छता मिशन
जनपद - सीतापुर
जीवन मिशन - "हर घर जल"
जल संवर्धन योजना
जल संवर्धन योजना के माध्यम से पेयजल एवं स्वच्छता संचयनी
कार्यक्रम एक्टिविटी प्रोग्राम।
जनपद - सीतापुर
जल संवर्धन योजना का नाम अशरफपुर /
नाम विनोद /
सहयोगी संस्था : गैसर्स इंफोटेक सल्यूशन, गोरखा



 **GPS Map Camera**

अहमदा पुर, उत्तर प्रदेश, भारत
बहराइच - सीतापुर मार्ग, अहमदा पुर, उत्तर प्रदेश 261201, भारत
Lat 27.499581°
Long 81.026984°
13/10/23 03:00 PM GMT +05:30

