 **GPS Map Camera**

Madhopur, Uttar Pradesh, India

6XR9+4QG, Madhopur, Kakarouli, Uttar Pradesh 274502, India

Lat 26.239481°


Long 83.969035°

25/11/23 11:59 AM GMT +05:30



Google



 GPS Map Camera

Amouna, Uttar Pradesh, India

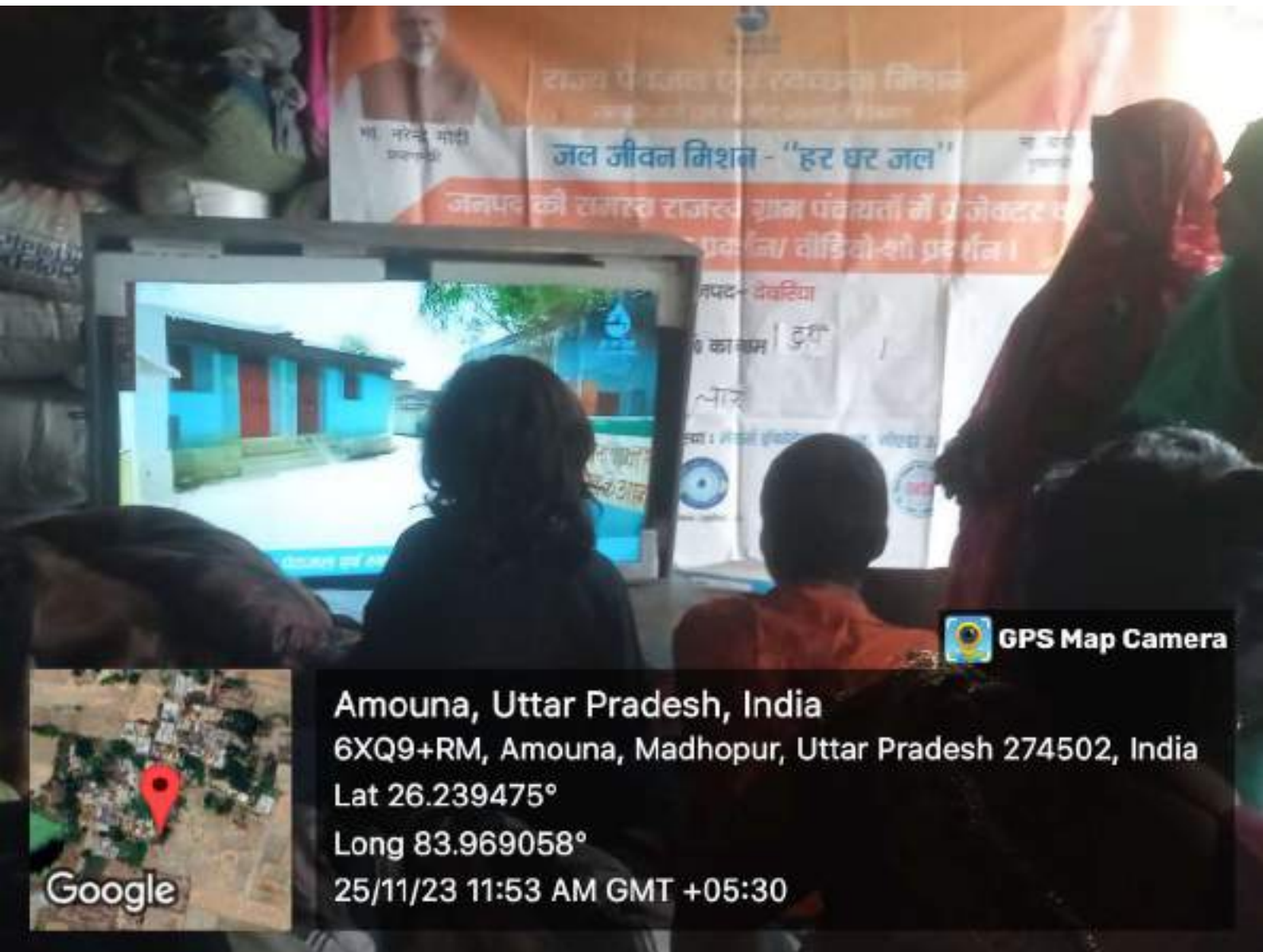
6XQ9+RM, Amouna, Madhopur, Uttar Pradesh 274502, India

Lat 26.23948°

Long 83.969072°

25/11/23 11:52 AM GMT +05:30





राज्य पंचायत राज स्वच्छता मिशन

श्री. मरिन मोदी
प्रधानमंत्री

जल जीवन मिशन - "हर घर जल"

जनपद की समस्त राजस्व ग्राम पंचायतों में प्रजेक्टर पर प्रोजेक्ट/वीडियो-शो प्रदर्शन।

जनपद - देवरिया

कार्य का नाम | डीपी

प्लान

स्था. संख्या : जनपद देवरिया, जनपद देवरिया, देवरिया

 GPS Map Camera

Amouna, Uttar Pradesh, India
6XQ9+RM, Amouna, Madhopur, Uttar Pradesh 274502, India
Lat 26.239475°
Long 83.969058°
25/11/23 11:53 AM GMT +05:30



Google



 **GPS Map Camera**

Amouna, Uttar Pradesh, India

6XQ9+RM, Amouna, Madhopur, Uttar Pradesh 274502, India


Lat 26.239454°

Long 83.969055°

25/11/23 11:58 AM GMT +05:30





 **GPS Map Camera**



Google

Madhopur, Uttar Pradesh, India
6XR9+4QG, Madhopur, Kakarouli, Uttar Pradesh 274502, India
Lat 26.239481°
Long 83.969035°
25/11/23 11:59 AM GMT +05:30