 **GPS Map Camera**


Ekauna, Uttar Pradesh, India

CG74+6Q3, Ekauna, Bhatauli, Uttar Pradesh 274208, India


Lat 26.413083°

Long 83.506926°

05/12/23 01:31 PM GMT +05:30

 Google



 **GPS Map Camera**


Ekauna, Uttar Pradesh, India
CG74+6Q3, Ekauna, Bhatauli, Uttar Pradesh 274208, India
Lat 26.413083°
Long 83.506926°
05/12/23 01:31 PM GMT +05:30





एका गाँव का सर्वेक्षण
जिस को वन सौख्य - हर घर जल
एक गाँव का सर्वेक्षण
जिस को वन सौख्य - हर घर जल



 **GPS Map Camera**

Ekauna, Uttar Pradesh, India
CG74+6Q3, Ekauna, Bhatauli, Uttar Pradesh 274208, India
Lat 26.413085°
Long 83.50694°
05/12/23 01:32 PM GMT +05:30





