



Aug 29, 2023 12:53:35 PM

25°48'24.78442"N 80°11'37.60048"E ±9.65m

295° NW

R55V+36X

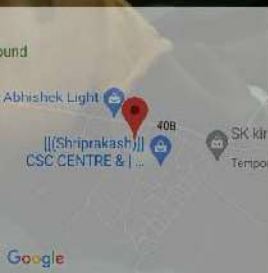
Para Rai Pura


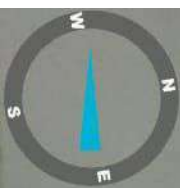
Uttar Pradesh 210502

India

Altitude:67.8m

Index number: 117



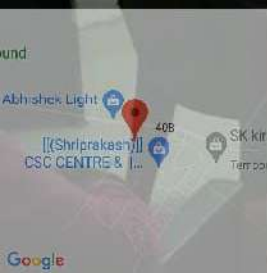


राज्य पेयजल एवं स्वच्छता मिशन  
वर्षा में भी एक आसानी जलापूर्त विभाग

**जल जीवन मिशन**  
समस्त राजस्व ग्राम पंचायतों में प्रोजेक्टर के माध्यम से  
फिल्म प्रदर्शन/वीडियो शो प्रदर्शन कार्यक्रम

जनपद हमीरपुर ब्लॉक सुमेरपुर  
ग्राम पंचायत पाराईपुरा दिनांक 29/08/23

अवर प्रेर प्राइवेट लिमिटेड, नलनऊ - 226018



Aug 29, 2023 12:51:58 PM  
25°48'24.69859"N 80°11'37.82148"E ±4.29m  
280° W  
R55V+36X  
Para Rai Pura  
Uttar Pradesh 210502  
India  
Altitude:63.3m  
Index number: 109



नेरवत

सौरव

प्रधान

ए एन एम



राज्य मंत्रालय एवं जल संवर्धन मिशन  
कृषि एवं जल संवर्धन विभाग

**जल जीवन मिशन**  
समस्त राजस्व ग्राम पंचायतों में प्रोजेक्टर के माध्यम से  
फिल्म प्रदर्शन/वीडियो शो प्रदर्शन कार्यक्रम


जनपद **हसीरपुर** ब्लॉक **सुमेरपुर**

ग्राम पंचायत **पारादेपुरा** दिनांक **29/08/23**

सहयोगी संस्था जल संवर्धन मिशन नवलखंड - 226008

Aug 29, 2023 12:51:03 PM  
 25°48'24.87499"N 80°11'37.7317"E ±9.65m  
 292° W  
 R55V+36X  
 Para Rai Pura  
 Uttar Pradesh 210502  
 India  
 Altitude:60.4m  
 Index number: 105





Aug 29, 2023 12:50:00 PM  
25°48'24.69838"N 80°11'37.76989"E ±10.72m  
289° W  
R55V+36X  
Para Rai Pura  
Uttar Pradesh 210502  
India  
Altitude:67.6m  
Index number: 105







Aug 29, 2023 12:48:59 PM  
25°48'24.85922"N 80°11'37.72763"E ±9.65m  
277° W  
R55V+36X  
Para Rai Pura  
Uttar Pradesh 210502  
India  
Altitude:63.5m  
Index number: 99

