



GPS Map Camera



parchha, उत्तर प्रदेश, भारत  
sarila parchha hamirpur 210432

Lat 25.734556°

Long 79.69622°

08/09/23 11:48 AM GMT +05:30

सत्य पेयजल एवं स्वच्छता मिशन  
उभारो नगे एवं आत्मोपजनपूर्ति विभाग

**जल जीवन मिशन**


सरत राजरुव ग्राम पंचायत स्तर के सार्वजनिक  
पेयजल एवं स्वच्छता मेले का कार्यक्रम

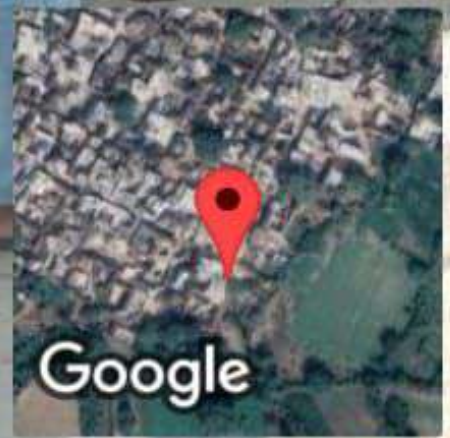
जनपद हमीरपुर ब्लॉक हरी

ग्राम पंचायत परदा दिनांक           

सहयोगी संस्था - अंबर प्रेस प्रोडक्ट लिमिटेड, लखनऊ




 **GPS Map Camera**



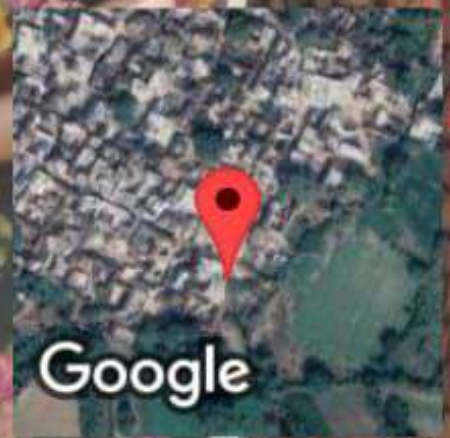
parchha, उत्तर प्रदेश, भारत  
sarila parchha hamirpur 210432  
Lat 25.734556°  
Long 79.69622°  
08/09/23 11:48 AM GMT +05:30



  
 जल संकट एवं निरक्षरता मिशन  
 जल सुरक्षा एवं स्वच्छता अभियान  
**जल जीवन मिशन**  
 स्वच्छ राजस्थान ग्राम पंचायत स्तर के सार्वजनिक स्थलों पर  
 फेज्ड जल एवं स्वच्छता मेले का कार्यक्रम  
 तहसील: दरभंगा ब्लॉक: सरीला  
 पंचायत: पूरदा दिनांक: 08-09-23  
 संपर्क: अक्ष प्रस प्रॉपर्टी लिमिटेड, लखनऊ - 226018

 **GPS Map Camera**

parchha, उत्तर प्रदेश, भारत  
 sarila parchha hamirpur 210432  
 Lat 25.734556°  
 Long 79.69622°  
 08/09/23 11:48 AM GMT +05:30





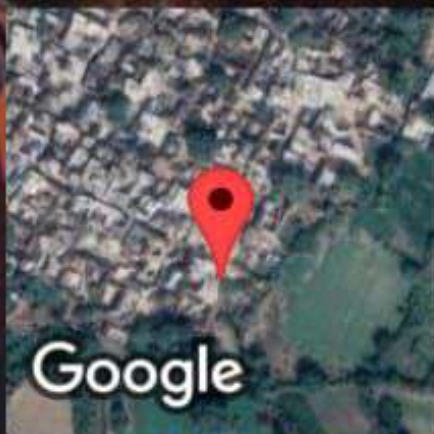
GPS Map Camera

parchha, उत्तर प्रदेश, भारत  
sarila parchha hamirpur 210432

Lat 25.734556°

Long 79.69622°


08/09/23 11:48 AM GMT +05:30

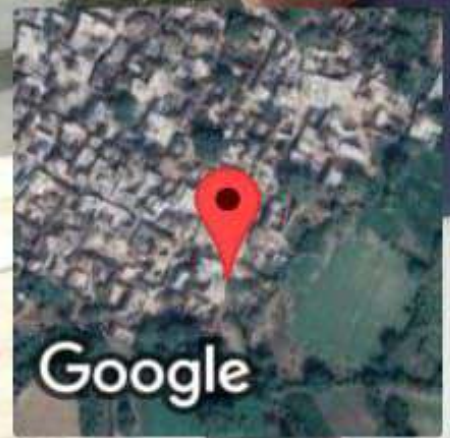


Google




राज्य पेयजल एवं स्वच्छता मिशन  
 जल जीवन मिशन  
 राजस्व ग्राम पंचायत स्तर के सार्वजनिक स्वच्छता  
 पेयजल एवं स्वच्छता मेले का कार्यक्रम  
 तहसील: हमीरपुर ब्लॉक: पारिधा  
 पंचायत: परदा दिनांक: 08-09-23  
 कोषागार संस्था: जंजर प्रेस प्राइवेट लिमिटेड, लखनऊ

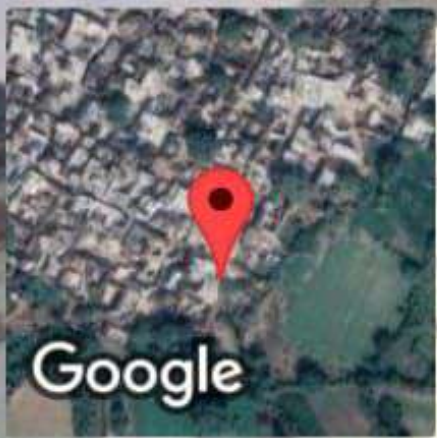
 GPS Map Camera



parchha, उत्तर प्रदेश, भारत  
 sarila parchha hamirpur 210432  
 Lat 25.734556°  
 Long 79.69622°  
 08/09/23 11:48 AM GMT +05:30



 **GPS Map Camera**



**parchha, उत्तर प्रदेश, भारत**  
**sarila parchha hamirpur 210432**  
**Lat 25.734556°**  
**Long 79.69622°**  
**08/09/23 11:48 AM GMT +05:30**