




 **GPS Map Camera**

sarila, Uttar Pradesh, India  
QH4X+QJF, Jariya, Uttar Pradesh 210422, India  
Lat 25.756941°  
Long 79.599037°  
29/09/23 03:03 PM GMT +05:30



**Google**



 **GPS Map Camera**

sarila, Uttar Pradesh, India  
QH4X+QJF, Jariya, Uttar Pradesh 210422, India  
Lat 25.756941°  
Long 79.599037°  
29/09/23 03:03 PM GMT +05:30








 **GPS Map Camera**

sarila, Uttar Pradesh, India  
QH4X+QJF, Jariya, Uttar Pradesh 210422, India  
Lat 25.756941°  
Long 79.599037°  
29/09/23 03:05 PM GMT +05:30



**Google**



 **GPS Map Camera**

sarila, Uttar Pradesh, India  
QH4X+QJF, Jariya, Uttar Pradesh 210422, India  
Lat 25.756941°  
Long 79.599037°  
29/09/23 03:06 PM GMT +05:30



**Google**






राज्य पेयजल एवं स्वच्छता मिशन  
नमामि गंगे एवं ग्रामीण जलापूर्ति विभाग

समस्त राजस्व आयत स्तर के निम्नलिखित कार्यक्रमों के अन्तर्गत स्वच्छता मेले का कार्यक्रम

जनपद \_\_\_\_\_ ब्लॉक \_\_\_\_\_  
ग्राम पंचायत \_\_\_\_\_ ति \_\_\_\_\_

सहयोगी \_\_\_\_\_ प्राइवेट लि \_\_\_\_\_

 **GPS Map Camera**

sarila, Uttar Pradesh, India  
QH4X+QJF, Jariya, Uttar Pradesh 210422, India  
Lat 25.756941°  
Long 79.599037°  
29/09/23 03:05 PM GMT +05:30



Google