









जवा पन्थ्य बोलो


12 नवंबर 2024



जवा पन्थ्य के  
साथ जीवन



GPS Map Camera



Google

Sapaha, Uttar Pradesh, India

6WFC+82R, Sapaha, Uttar Pradesh 210205, India

Lat 25.234371°

Long 80.947556°

02/01/24 09:47 AM GMT +05:30



Scanned with OKEN Scanner



GPS Map Camera

Sapaha, Uttar Pradesh, India

6WFC+82R, Sapaha, Uttar Pradesh 210205, India

Lat 25.235732°

Long 80.953994°

02/01/24 09:45 AM GMT +05:30



Google



Scanned with OKEN Scanner





GPS Map Camera



Sapaha, Uttar Pradesh, India  
6WFC+82R, Sapaha, Uttar Pradesh 210205, India  
Lat 25.235732°  
Long 80.953994°  
02/01/24 09:43 AM GMT +05:30






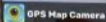
आंगनवाड़ी केन्द्रों पर पोषण एवं स्वच्छता सम्बन्धी जागरूकता कार्यक्रम

रिपोर्टिंग फॉर्म

1	आई ई सी संस्था का नाम	श्रीमती. श्री
2	बसना	पिनकोट
3	ब्लॉक	बुधिया
4	ग्राम पंचायत	बुधिया
5	ग्राम इकाई का नाम (अधिकतम 3 मोबाइल नंबर)	श्रीमती. श्री 881058 9858
6	आंगनवाड़ी कार्यकर्ता का नाम (अधिकतम 3 मोबाइल नंबर)	श्रीमती. श्री 731026 5060
7	दिनांक	2-1-2024
8	अनुपस्थित प्रतिभागियों की संख्या	25
नोट :-		प्रतिदिन से संबंधित पांच आजी पोटो (1. आरक्षण, विचारों, वरिष्ठ एवं 2. आरक्षण, विचारों के विषय) प्रती दिन पोर्टल पर अपलोड किया जाना अधिकतम है।

श्रीमती. श्री  
आंगनवाड़ी कार्यकर्ता

आंगनवाड़ी केन्द्रों पर पोषण



Sapaha, Uttar Pradesh, India  
6WFC+82R, Sapaha, Uttar Pradesh 210205, India  
Lat 25.234371°  
Long 80.947556°  
02/01/24 09:47 AM GMT +05:30



GPS Map Camera

Sapaha, Uttar Pradesh, India

6WFC+82R, Sapaha, Uttar Pradesh 210205, India

Lat 25.234371°

Long 80.947556°

02/01/24 09:45 AM GMT +05:30



Google



Scanned with OKEN Scanner