
 **GPS Map Camera**



Mirzapur, Uttar Pradesh, India
Unnamed Road, Mirzapur, Uttar Pradesh 210207, India
Lat 25.445084°
Long 81.027572°
09/10/23 05:46 PM GMT +05:30



 **GPS Map Camera**



Mirzapur, Uttar Pradesh, India
Unnamed Road, Mirzapur, Uttar Pradesh 210207, India
Lat 25.445084°
Long 81.027572°
09/10/23 05:46 PM GMT +05:30




राज्य पेयजल एवं स्वच्छता मिशन
जल जीवन मिशन
पंचायत स्तर पेयजल एवं स्वच्छता मिशन

जल जीवन मिशन - हर घर तक




GPS Map Camera

Sursen, Uttar Pradesh, India
F25W+Q6, Sursen, Uttar Pradesh 210207, India
Lat 25.459426°
Long 81.043551°
09/10/23 05:45 PM GMT +05:30



Google



 **GPS Map Camera**

Mirzapur, Uttar Pradesh, India
Unnamed Road, Mirzapur, Uttar Pradesh 210207, India
Lat 25.445084°
Long 81.027572°
09/10/23 05:45 PM GMT +05:30




Google



पेयजल एवं स्वच्छता
जल जीवन केंद्र
शुद्ध खान पेयजल एवं
स्वच्छता

पेयजल एवं स्वच्छता
जल जीवन केंद्र

 **GPS Map Camera**



Mirzapur, Uttar Pradesh, India
Unnamed Road, Mirzapur, Uttar Pradesh 210207, India
Lat 25.445084°
Long 81.027572°
09/10/23 05:46 PM GMT +05:30

Google