



Itkhari, Uttar Pradesh, India

7RWH+W95, Itkhari, Uttar Pradesh 210204, India


Lat 25.297935°

Long 80.828526°

15/01/24 01:51 PM GMT +05:30



Google



GPS Map Camera




श्री १२७ प्राण
श्री १२७ प्राण

स्वास्थ्य एवं सफाई हेतु विभिन्न रंगों के माध्यम से सामाजिक मानचित्रण द्वारा सोशल मीटिंग

विस्तार प्रश्न

आई ई सी सरला का नाम	राजेश कुमार		
जनपद	राजेशपुर		
वर्गिक	कर्मचारी		
ग्राम पंचायत	सुंदरपुर		
दिनांक	15-1-2024		
प्रश्न प्रदान का नाम (अतिथार्य प्रश्नवाहक नंबर)	इंटर आभा	7555414082	
आपका एवं अतिथार्य की कार्यकारी का नाम (अतिथार्य प्रश्नवाहक नंबर)	सुखदेवी	कान्हा देवी	9305615074
अनुपस्थित प्रतिभागीयों की संख्या	50		
आस्था/देवांतर	25:337255	—	80:828526
क्र. सं.	मानसिक मानचित्रण का स्थान संख्या	महिलाओं की संख्या	ग्रामों की संख्या
	श्रीमती देवी-के एल.के.राजेश	30	20
			2
नोट :-	मनचित्रण से संबंधित पांच अच्छी कठोरता आस्था/देवांतर सहित एवं 2 आस्था/देवांतर के बिना। उसी दिन पोर्टल पर अपलोड किया जाना अनिवार्य है।		

प्रश्न प्रदान के बलवहन एवं मुद्रा



Itkhari, Uttar Pradesh, India

7RWH+W95, Itkhari, Uttar Pradesh 210204, India


Lat 25.297935°

Long 80.828526°

15/01/24 01:57 PM GMT +05:30



Google



Itkhari, Uttar Pradesh, India

7RWH+W95, Itkhari, Uttar Pradesh 210204, India

Lat 25.297935°

Long 80.828526°

15/01/24 01:55 PM GMT +05:30





Itkhari, Uttar Pradesh, India

7RWH+W95, Itkhari, Uttar Pradesh 210204, India


Lat 25.297935°

Long 80.828526°

15/01/24 01:51 PM GMT +05:30



Google



Itkhari, Uttar Pradesh, India

7RWH+W95, Itkhari, Uttar Pradesh 210204, India

Lat 25.297935°

Long 80.828526°

15/01/24 01:49 PM GMT +05:30

