

विकास मिशन
स्तरिय
का आयोजन
ग्राम पंचायत उसाही

जल जीवन मिशन
रुद्रेश्वर ग्राम पंचायत
सकड़ नाटक के माध्यम से परेजल
कल्याण एक्टिविटी
कवर: ...
पिनकोड: ...

 **GPS Map Camera**

Umahi, Uttar Pradesh, India
WJ2P+PQC, Umahi, Uttar Pradesh 247669, India
Lat 29.901671°
Long 77.637002°
30/08/23 03:02 PM GMT +05:30







उत्तर प्रदेश साहित्य अकादमी
 राष्ट्रीय किताब त्रुस्ट, भारत
 उत्तर प्रदेश साहित्य अकादमी
 राष्ट्रीय किताब त्रुस्ट, भारत
 कल्याणक एक्टिविटी प्रोग्राम

 **GPS Map Camera**

Umahi, Uttar Pradesh, India
WJ2P+PQC, Umahi, Uttar Pradesh 247669, India
Lat 29.901672°
Long 77.637017°
30/08/23 03:02 PM GMT +05:30





 **GPS Map Camera**

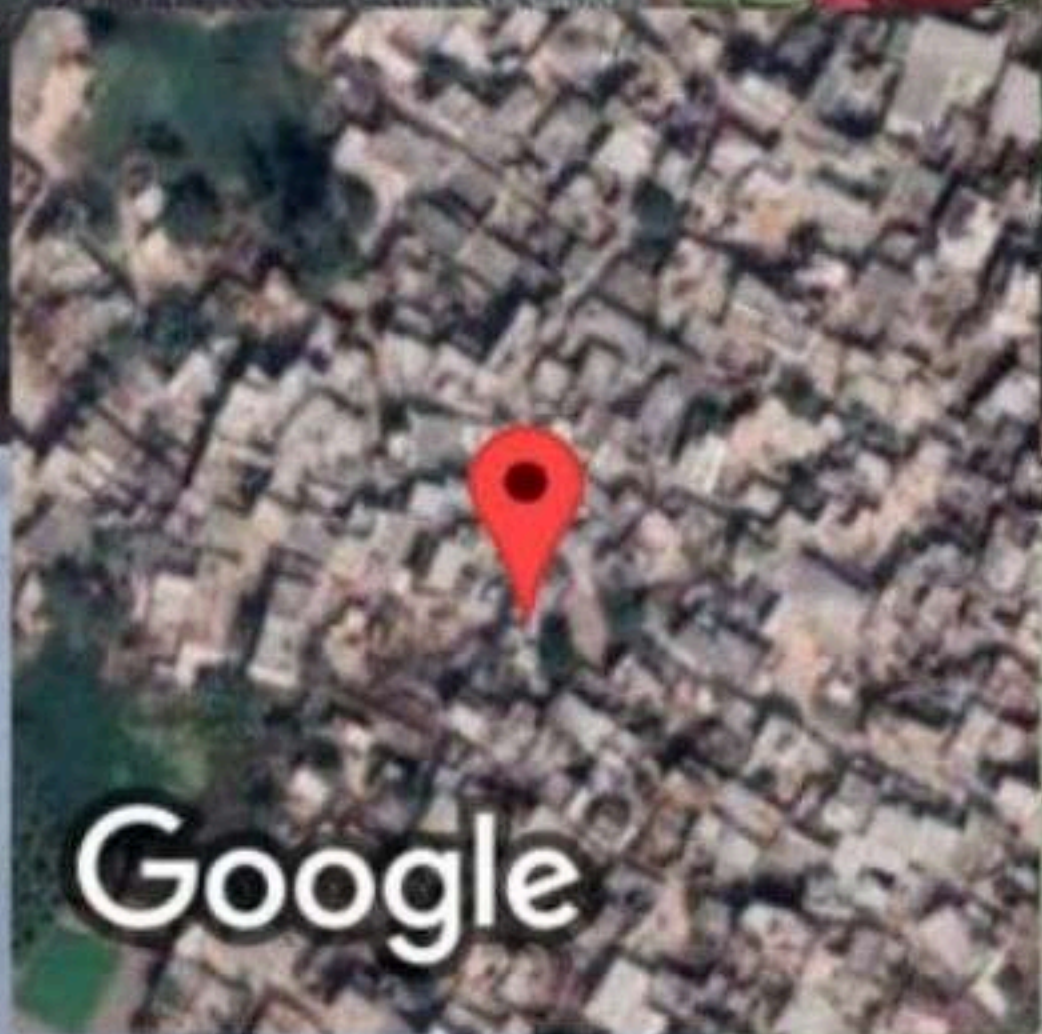
Umahi, Uttar Pradesh, India

WJ2P+PQC, Umahi, Uttar Pradesh 247669, India

Lat 29.901671°

Long 77.637002°

30/08/23 03:02 PM GMT +05:30



Google



 **GPS Map Camera**


Umahi, Uttar Pradesh, India

WJ2P+PQC, Umahi, Uttar Pradesh 247669, India

Lat 29.901767°

Long 77.637055°


30/08/23 03:05 PM GMT +05:30



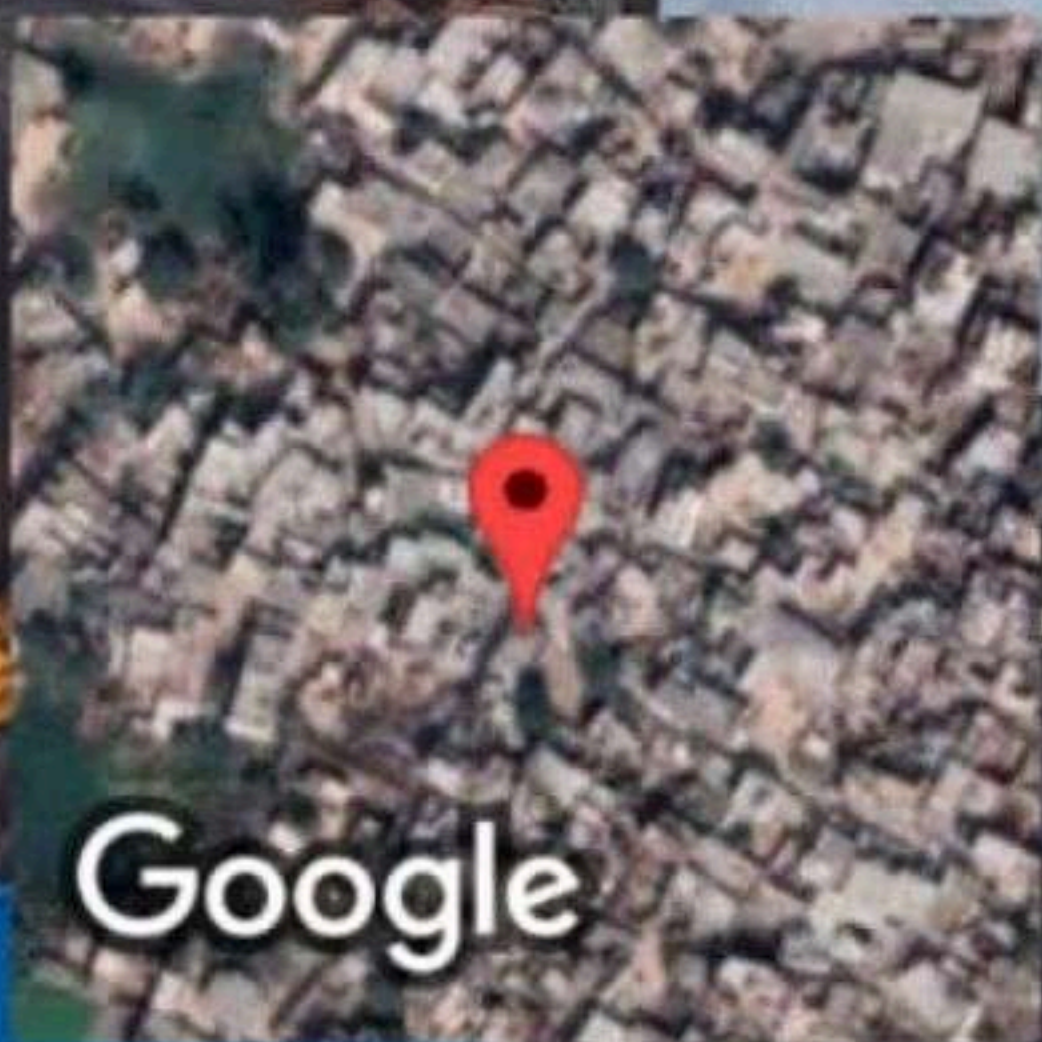
Google



जल जीवन मिशन
तजस्व ग्राम पंचायत स्तरीय
कुचड़ भाटक के माध्यम से पेयजल एवं स्वच्छता सभ
कल्पना विभिन्न ग्राम

 **GPS Map Camera**

Umahi, Uttar Pradesh, India
WJ2P+PQC, Umahi, Uttar Pradesh 247669, India
Lat 29.901767°
Long 77.637055°
30/08/23 03:05 PM GMT +05:30




Google

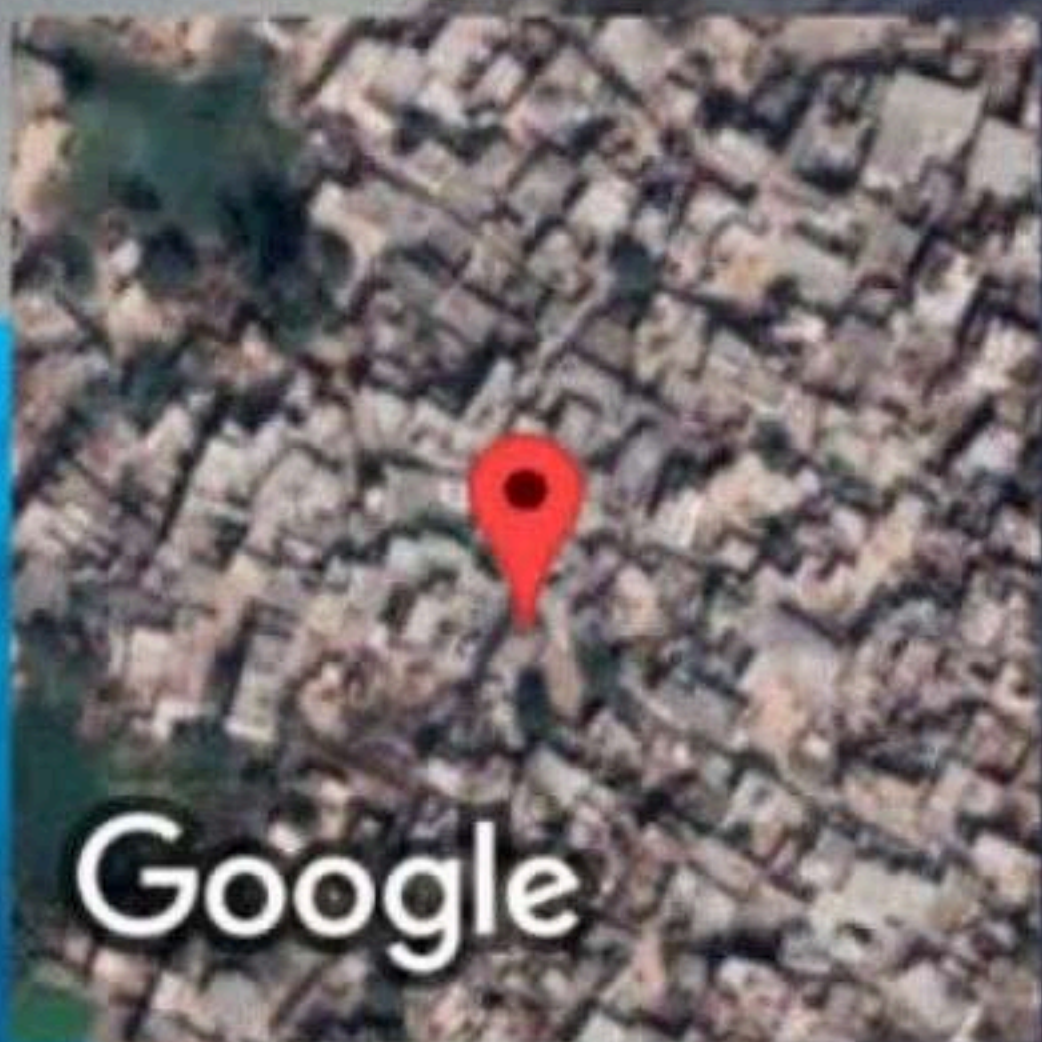




जल जीवन मिशन
रजसव ग्राम पंचायत राष्ट्रीय
सूक्ष्म गाटक को माध्यम से पेयजल एवं स्वच्छता सम्बंधी
कल्याण एक्टिविटी प्रोग्राम
जल जीवन मिशन
दिनांक 20/08/23
राजसव ग्राम

 **GPS Map Camera**

Umahi, Uttar Pradesh, India
WJ2P+PQC, Umahi, Uttar Pradesh 247669, India
Lat 29.901767°
Long 77.637055°
30/08/23 03:05 PM GMT +05:30



Google



 **GPS Map Camera**


Umahi, Uttar Pradesh, India

WJ2P+PQC, Umahi, Uttar Pradesh 247669, India

Lat 29.901767°

Long 77.637055°

30/08/23 03:05 PM GMT +05:30



Google





