
 **GPS Map Camera**

**Chhaparra, Uttar Pradesh, India**  
**X3Q7+PVG, Chhaparra, Uttar Pradesh 244924, India**  
**Lat 28.989401°**  
**Long 79.064538°**  
**12/09/23 01:13 PM GMT +05:30**







 **GPS Map Camera**


**Chhaparra, Uttar Pradesh, India**  
**X3Q7+PVG, Chhaparra, Uttar Pradesh 244924, India**  
**Lat 28.989401°**  
**Long 79.064538°**  
**12/09/23 01:13 PM GMT +05:30**








राज्य पेयजल एवं स्वच्छता मिशन  
 जल जीवन मिशन  
 ग्राम पंचायत स्तरीय  
 पेयजल एवं स्वच्छता समिति की बैठक एवं अभिमुरवीकरण कार्यक्रम  
 जलपट रामपुर ब्लॉक देवर गाव पंचायत रामपुर  
 दिनांक

 GPS Map Camera


Chhaparra, Uttar Pradesh, India  
 X3Q7+PVG, Chhaparra, Uttar Pradesh 244924, India  
 Lat 28.989406°  
 Long 79.064539°  
 12/09/23 01:13 PM GMT +05:30








  
 राज्य पेयजल एवं स्वच्छता मिशन  
 जलजि वने एवं कस्बीज जलपुरी मिशन  
 जल जीवन मिशन  
**ग्राम पंचायत स्तरीय**  
**पेयजल एवं स्वच्छता समिति की बैठक एवं अभिमुखीकरण कार्यक्रम**  
 जलापद **रामपुर** ब्लॉक **स्व** ग्राम पंचायत **तरसमपुर**  
 दिनांक \_\_\_\_\_

 **GPS Map Camera**

**Chhaparra, Uttar Pradesh, India**  
**X3Q7+PVG, Chhaparra, Uttar Pradesh 244924, India**  
**Lat 28.989406°**  
**Long 79.064539°**  
**12/09/23 01:13 PM GMT +05:30**







राज्य पेयजल एवं स्वच्छता मिशन  
नमस्कि गाँव एवं ग्रामीण जलापूर्ति विभाग

जल जीवन मिशन

ग्राम पंचायत स्तरीय

पेयजल एवं स्वच्छता समिति की बैठक एवं अभिमुखीकरण कार्यक्रम

जनपद रामपुर ब्लॉक स्वार ग्राम पंचायत तखीमपुर

दिनांक


सहयोगी संस्था: Appin

जीवन का प्रत्येक कण  
मातृभूमि के लिए जी  
और सभी  
जादी के दीवानों  
हमारी सच्ची  
बढ़ावाजति होगी।  
नरेंद्र मोदी

GPS Map Camera

Chhaparra, Uttar Pradesh, India  
X3Q7+PVG, Chhaparra, Uttar Pradesh 244924, India

Lat 28.989401°  
Long 79.064538°  
12/09/23 01:13 PM GMT +05:30



Google