

राज्य पेयजल एवं स्वच्छता मिशन  
जल जीवन मिशन  
ग्राम पंचायत स्तरीय  
पेयजल एवं स्वच्छता समिति की बैठक एवं अभिमुखीकरण कार्यक्रम  
जनपद **समपुर** ब्लॉक **स्वार** ग्राम पंचायत **कुम्हारिया कला**  
सहयोगी संस्था: **Appinventiv**

 **GPS Map Camera**


**Kumharia Kalan, Uttar Pradesh, India**

W5R9+VX9, Bilaspur Rd, Kumharia Kalan, Hasminagar, Uttar Pradesh 244921, India

Lat 28.943028°

Long 79.16995°

14/09/23 12:19 PM GMT +05:30





 **GPS Map Camera**


**Kumharia Kalan, Uttar Pradesh, India**

W5R9+VX9, Bilaspur Rd, Kumharia Kalan, Hasminagar, Uttar Pradesh 244921, India

Lat 28.943028°

Long 79.16995°

14/09/23 12:20 PM GMT +05:30





कोयलिय फ. सहायक



 **GPS Map Camera**

**Kumharia Kalan, Uttar Pradesh, India**

W5R9+VX9, Bilaspur Rd, Kumharia Kalan, Hasminagar, Uttar Pradesh 244921, India

Lat 28.943028°

Long 79.16995°

14/09/23 12:20 PM GMT +05:30



**Google**

(शौचालय)

(कार्यालय पं. सहायक)



 **GPS Map Camera**


**Kumharia Kalan, Uttar Pradesh, India**

W5R9+VX9, Bilaspur Rd, Kumharia Kalan, Hasminagar, Uttar Pradesh 244921,  
India

Lat 28.943098°

Long 79.169939°

14/09/23 12:20 PM GMT +05:30



राज्य पेयजल एवं स्वच्छता मिशन  
नमामि गंगे एवं ग्रामीण जलापूर्ति विभाग

जल जीवन मिशन

ग्राम पंचायत स्तरीय

पेयजल एवं स्वच्छता समिति की बैठक एवं अभिमुखीकरण कार्यक्रम

जनपद रामपुर

ब्लॉक

स्वार

ग्राम पंचायत

कुम्हारिया कलां

दिनांक

14/09/2023

सहयोगी संस्था: appinvent



GPS Map Camera



Kumharia Kalan, Uttar Pradesh, India

W5R9+VX9, Bilaspur Rd, Kumharia Kalan, Hasminagar, Uttar Pradesh 244921,

India

Lat 28.943098°

Long 79.169939°

14/09/23 12:20 PM GMT +05:30