

SUNDAY
MONDAY
TUESDAY
WEDNESDAY
THURSDAY
FRIDAY
SATURDAY

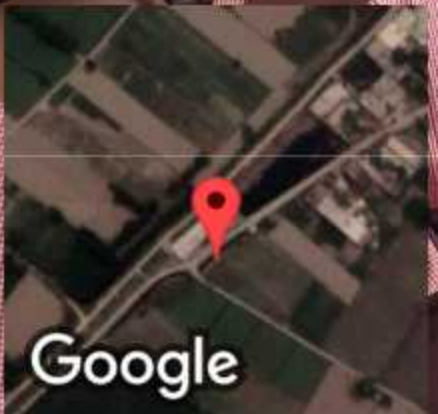
FEBRUARY
MARCH
APRIL
MAY
JUNE
AUGUST
SEPTEMBER
OCTOBER
NOVEMBER
DECEMBER

राज्य पेयजल एवं स्वच्छता मिशन
जल जीवन मिशन
ग्राम पंचायत स्तरीय संचालित आँगनवाड़ी केन्द्रों
पेयजल एवं स्वच्छता सम्बन्धी जागरूकता कार्यक्रम
रामपुर ब्लॉक
29/09/2023
सहयोगी संस्था



GPS Map Camera

Chandpur, Uttar Pradesh, India
Unnamed Road, Chandpur, Imarta, Uttar Pradesh 244927, India
Lat 28.928126°
Long 79.040418°
29/09/23 10:45 AM GMT +05:30



Google

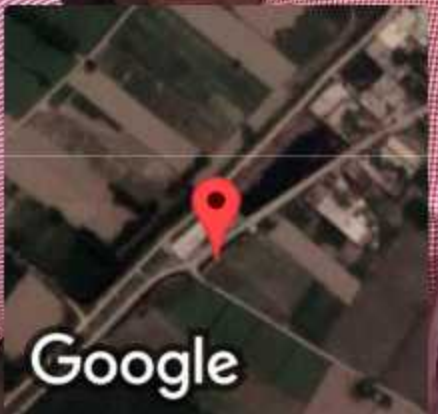


MONDAY
TUESDAY
WEDNESDAY
THURSDAY
FRIDAY
SATURDAY

FEBRUARY
MARCH
APRIL
MAY
JUNE
AUGUST
SEPTEMBER
OCTOBER
NOVEMBER
DECEMBER

राज्य पेयजल एवं स्वच्छता मिशन
जनकर्म नदी एवं खासीना जलपूर्ति विभाग
जल जीवन मिशन
ग्राम पंचायत स्तरीय संचालित आँगनवाड़ी केन्द्रों
में पेयजल एवं स्वच्छता सम्बन्धी जागरूकता कार्यक्रम
चन्द्रपुर ब्लॉक संचालित पंचायत कुसरता
29/09/2023
सहयोगी संस्था:

 **GPS Map Camera**



Chandpur, Uttar Pradesh, India
Unnamed Road, Chandpur, Imarta, Uttar Pradesh 244927, India
Lat 28.928126°
Long 79.040418°
29/09/23 10:45 AM GMT +05:30

Google




MONDAY
TUESDAY
WEDNESDAY
THURSDAY
FRIDAY
SATURDAY

FEBRUARY
MARCH
APRIL
MAY
JUNE
AUGUST
SEPTEMBER
OCTOBER
NOVEMBER
DECEMBER

राज्य पेयजल एवं स्वच्छता मिशन
सफाई गाने एवं कार्मिक जलापूर्ति विभाग
जल जीवन मिशन
ग्राम पंचायत स्तरीय संचालित आंगनवाड़ी केन्द्रों
पेयजल एवं स्वच्छता सम्बन्धी गुरुकता कार्यक्रम
रामपुर ब्लॉक
29/09/2023
सहयोगी संस्था

 **GPS Map Camera**

Chandpur, Uttar Pradesh, India
Unnamed Road, Chandpur, Imarta, Uttar Pradesh 244927, India
Lat 28.928126°
Long 79.040418°
29/09/23 10:45 AM GMT +05:30



Google

SUNDAY
MONDAY
TUESDAY
WEDNESDAY
THURSDAY
FRIDAY
SATURDAY


राज्य पेयजल एवं स्वच्छता मिशन
नमो भगवते वासुदेवाय जलापूर्ति विभाग
जल जीवन मिशन
ग्राम पंचायत स्तरीय संचालित आँगनवाड़ी केन्द्रों
राज्य पेयजल एवं स्वच्छता सम्बन्धी आगरुकता कार्यक्रम
रामपुर ब्लॉक संचालित ग्राम पंचायत इसरवा
29/09/2023
सहयोगी संस्था

FEBRUARY
MARCH
APRIL
MAY
JUNE
SEPTEMBER
OCTOBER
NOVEMBER
DECEMBER



 **GPS Map Camera**

Chandpur, Uttar Pradesh, India
Unnamed Road, Chandpur, Imarta, Uttar Pradesh 244927, India
Lat 28.928127°
Long 79.040426°
29/09/23 10:45 AM GMT +05:30



Google