




पंचायत एवं स्वच्छता मिशन
 ग्राम प्रशासन शरीर
 पंचायत एवं स्वच्छता समिति की बैठक एवं अभिमुखीकरण कार्य
 जगह: रामपुर ब्लॉक: रामपुर तालुका: रामपुर जिला: रामपुर
 दिनांक: 11/10/2023



GPS Map O




Govindpura, Uttar Pradesh, India
 M237+PHR, Govindpura, Uttar Pradesh 244901, India
 Lat 28.654096°
 Long 79.014118°
 11/10/23 01:17 PM GMT +05:30




 पंचजल एवं स्वच्छता मिशन
 भारत प्रसाधन स्तरीय
 पंचजल एवं स्वच्छता समिति की बैठक एवं अभिमुखीकरण कार्य
 जगह: रामपुर
 तारीख: 11/10/23
 दिनांक: 11/10/23



GPS Map O



Govindpura, Uttar Pradesh, India
 M237+PHR, Govindpura, Uttar Pradesh 244901, India
 Lat 28.654096°
 Long 79.014118°
 11/10/23 01:17 PM GMT +05:30

gle




सत्य पेयजल एवं स्वच्छता मिशन
 ग्राम प्रोवाइड स्वीडि
 पेयजल एवं स्वच्छता समिति की बैठक एवं अभिमुद्राकरण कार्य
 अजयपुर
 दिनांक 11/10/23



GPS Map O

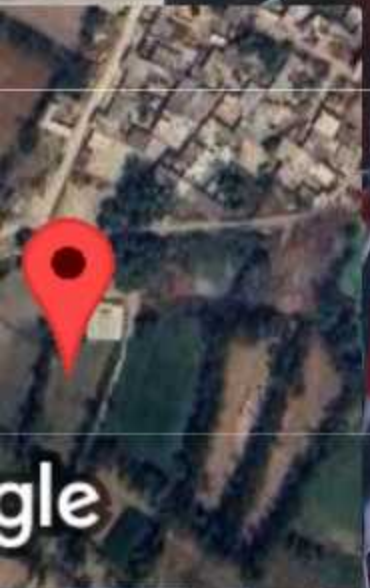
Govindpura, Uttar Pradesh, India
 M237+PHR, Govindpura, Uttar Pradesh 244901, India
 Lat 28.654096°
 Long 79.014118°
 11/10/23 01:17 PM GMT +05:30





राज्य धैर्यजल एवं स्वच्छता मिशन
 जल जीवन मिशन
ग्राम पंचायत स्तरीय
 मिशनल एड स्वच्छता समिति की बैठक एवं अभिमुखीकरण कार्यक्रम
 जिला: रामपुर ब्लॉक: ग्राहवाँद ग्राम पंचायत: नवलगाँव
 दिनांक: 11/10/2023
 संघर्षी संस्था:

GPS Map O




Govindpura, Uttar Pradesh, India
M237+PHR, Govindpura, Uttar Pradesh 244901, India
Lat 28.654096°
Long 79.014118°
11/10/23 01:17 PM GMT +05:30

gle



GPS Map C

Govindpura, Uttar Pradesh, India
M237+PHR, Govindpura, Uttar Pradesh 244901, India
Lat 28.654096°
Long 79.014118°
11/10/23 01:17 PM GMT +05:30




सुख-शाधालय



GPS Map C

Govindpura, Uttar Pradesh, India
M237+PHR, Govindpura, Uttar Pradesh 244901, India
Lat 28.654096°
Long 79.014118°
11/10/23 01:17 PM GMT +05:30



gle