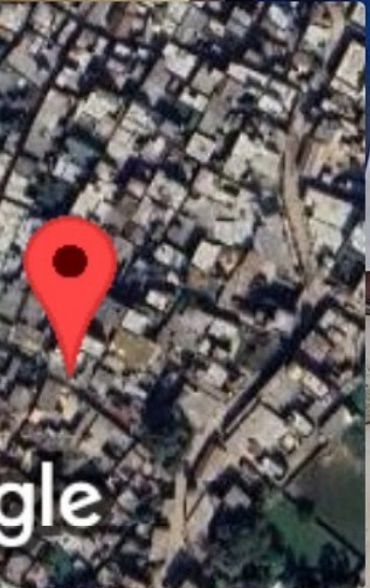




राज्य पेयजल एवं स्वच्छता मिशन
नमामि गंगे एवं ग्रामीण जलापूर्ति विभाग
जल जीवन
राजस्व ग्राम पंचायत स्तरीय
पेयजल एवं स्वच्छता कार्यक्रम आयोजन
रामपुर ब्लॉक, देवरनियासुमाली
सहयोगी संस्था



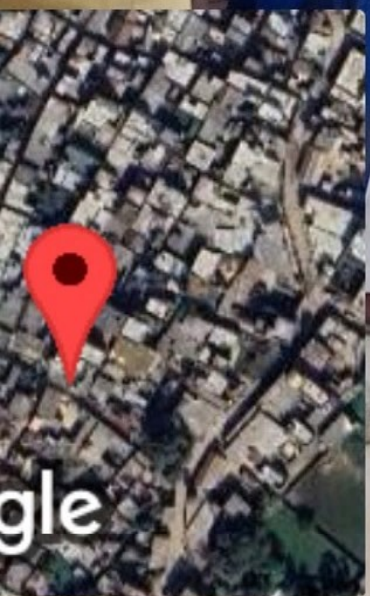
GPS Map O



Devarania Sumali, Uttar Pradesh, India
V3VX+CQM, Devarania Sumali Uttar Pradesh 244927,
Lat 28.889061°
Long 79.099627°
12/10/23 02:49 PM GMT +05:30



GPS Map O



Devarania Sumali, Uttar Pradesh, India
V3VX+CQM, Devarania Sumali Uttar Pradesh 244927,
Lat 28.889061°
Long 79.099627°
12/10/23 02:49 PM GMT +05:30



राज्य पेयजल एवं स्वच्छता मिशन
नमामि गंगे एवं ग्रामीण जलापूर्ति विभाग

जल जीवन
राजस्व ग्राम पंचायत स्तरीय
पेयजल एवं स्वच्छता आयोजन

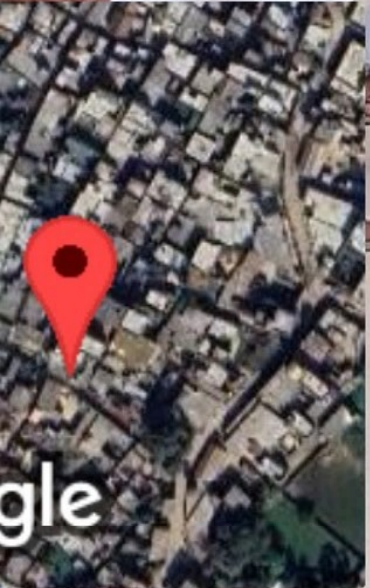
रामपुर - ब्लॉक चायत - देवरनिया सुमली

12/10/23

सहयोगी संस्था



GPS Map O



Devarania Sumali, Uttar Pradesh, India
V3VX+CQM, Devarania Sumali Uttar Pradesh 244927,
Lat 28.889061°
Long 79.099627°
12/10/23 02:49 PM GMT +05:30



राज्य पेयजल एवं स्वच्छता मिशन
 नमामि गंगे एवं ग्रामीण जलापूर्ति विभाग

जल जीवन
 राजस्व ग्राम पंचायत स्तरीय
 पेयजल एवं स्वच्छता आयोजन

रामपुर ब्लॉक
 चायत देवरनियासुमली

12/10/23
 सहयोगी सं



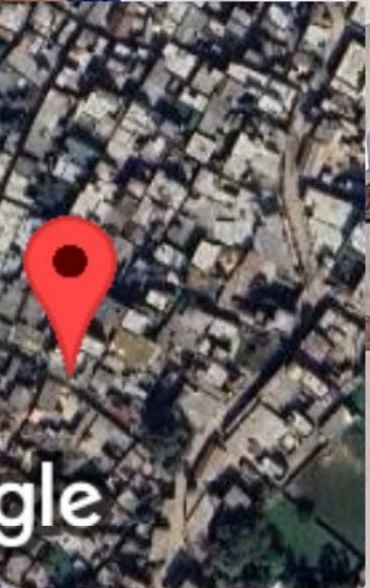
GPS Map O

Devarania Sumali, Uttar Pradesh, India
 V3VX+CQM, Devarania Sumali Uttar Pradesh 244927,

Lat 28.889061°

Long 79.099627°

12/10/23 02:49 PM GMT +05:30





GPS Map O

Devarania Sumali, Uttar Pradesh, India

V3VX+CQM, Devarania Sumali Uttar Pradesh 244927,

Lat 28.889061°

Long 79.099627°

12/10/23 02:49 PM GMT +05:30

