



राज्य पेयजल एवं स्वच्छता मिशन  
(नमामि गंगे तथा ग्रामीण जलापूर्ति विभाग, उत्तर प्रदेश शासन)



'घरेलू क्रियाशील नल संयोजन (FHTC)' को अपनाने के लिये समुदाय को प्रेरित किये जाने हेतु जनपद के समस्त ग्राम पंचायतों में ग्राम पंचायत स्तर पर पेयजल एवं स्वच्छता समिति की बैठक एवं अभिमुखीकरण कार्यक्रम का आयोजन।

ग्राम पंचायत : श्रीवाहा विकासखण्ड : धर्मपुरा जनपद : श्रावस्ती

प्रमाण पत्र

प्रमाणित किया जाता है कि राज्य पेयजल एवं स्वच्छता मिशन, उत्तर प्रदेश के माध्यम से सूचीबद्ध एजेन्सी द्वारा दिनांक 2-10-23 को जल जीवन मिशन "हर घर जल" योजना अन्तर्गत फंक्शनल हाउस होल्ड टैप कनेक्शन (FHTC), शुद्ध एवं सुरक्षित पेयजल तथा जल-जनित बीमारियों से बचाव तथा योजना के रख-रखाव हेतु ग्राम पंचायतों में ग्राम प्रधान व पेयजल एवं स्वच्छता समिति/पानी समिति के सभापति के नेतृत्व में गठित टीम अथवा प्रधान/सभापति द्वारा मनोनयन टीम की उपस्थिति में ग्राम सभा के प्रति उनकी जिम्मेदारी व उनके द्वारा आम जनमानस को पाइप पेयजल आपूर्ति को अपनाने, नल से जल के उपयोग हेतु जागरूक बनाने पर सामूहिक चर्चा करायी जाएगी, चर्चा में शुद्ध पेयजल एवं स्वच्छता समिति को क्रियाशील बनाने, ग्राम पंचायतों में शुद्ध एवं सुरक्षित पेयजल की उपलब्धता में समिति की भूमिका तथा कर्तव्य, प्रत्येक घर एवं परिवार को स्वच्छ रखने, दैनिक दिनचर्या में बुद्धिमानी से पानी के उपयोग, स्वच्छता के प्रति जन सामान्य को जन-जागरूक करने आदि विषयों पर पेयजल एवं स्वच्छता समिति को जागरूक किया गया।


उपरोक्त VWSC/पेयजल एवं स्वच्छता समिति की बैठक का आयोजन हेतु चयनित एजेन्सी द्वारा कार्यक्रम के दौरान साउण्ड सहित माईक प्रयोग, विभिन्न तरह की स्टैण्डीज, वाहन सहित कोवार्डिनेटर्स/रिसोर्स पर्सन द्वारा सफलतापूर्वक क्षमतावृद्धि कार्यक्रम सम्पन्न कर स्वीकृत माड्यूल/व्यय बजट के अनुसार निर्धारित समय पर आईईसी. प्रचार प्रसार विभिन्न प्रकार की सामग्री-आईईसी. मटेरियल-बुकलेट, पम्पलेट, पोस्टर एवं स्टीकर इत्यादि वितरण कर जागरूकता कार्यक्रम सम्पादित कराया गया। कार्यक्रम पेयजल एवं स्वच्छता से सम्बन्धित होने के साथ ही समिति एवं ग्रामीण जनसमुदाय के लिए अत्यन्त उपयोगी एवं लाभप्रद रहा।

उपरोक्त कार्यक्रम में उपस्थित ग्राम पंचायत स्तर के मुख्य 03 प्रतिभागियों के हस्ताक्षर-

1. धर्मपाल
2. सजीव सिंह
3. सुधीर


**अंजली**  
**बहाव**  
**ग्राम पंचायत सेवा बहाव**  
हस्ताक्षर मोहर  
ग्राम प्रधान/सचिव ग्राम पंचायत/  
ग्राम पंचायत सदस्य/क्षेत्र पंचायत



 **GPS Map Camera**

Hasanpur, Uttar Pradesh, India  
Unnamed Road, Hasanpur, Uttar Pradesh 244922, India  
Lat 28.699181°  
Long 78.952854°  
12/10/23 11:20 AM GMT +05:30

Google



Hasanpur, Uttar Pradesh, India  
Unnamed Road, Hasanpur, Uttar Pradesh 244922, India  
Lat 28.699222°  
Long 78.952813°  
12/10/23 11:15 AM GMT +05:30




 **GPS Map Camera**

Hasanpur, Uttar Pradesh, India  
Unnamed Road, Hasanpur, Uttar Pradesh 244922, India  
Lat 28.699202°  
Long 78.952802°  
12/10/23 11:15 AM GMT +05:30





 **GPS Map Camera**

Hasanpur, Uttar Pradesh, India

Hasanpur, Uttar Pradesh, India

Lat 28.696027°

Long 78.960111°

12/10/23 11:13 AM GMT +05:30

