



राज्य पेयजल एवं स्वच्छता मिशन
(नगामि गंगे तथा ग्रामीण जलपूर्ति विभाग, उत्तर प्रदेश शासन)



'घरेलू क्रियाशील नल संयोजन (FHTC)' को अपनाने के लिये समुदाय को प्रेरित किये जाने हेतु प्रदर्शनी-सौरभमिमिक (FHTC) कवरेज, शुद्ध एवं सुरक्षित पेयजल तथा जल-जनित विमारियों से बचाव हेतु जनमानस की समस्त राजस्व ग्राम पंचायतों स्तर पर जनमानस के मध्य पेयजल एवं स्वच्छता सम्बन्धि प्रदर्शनी कार्यक्रम।

राजस्व ग्राम पंचायत : मोतीपुरा विकासखण्ड : शाहवाड़ जनपद : रामपुर
प्रमाण पत्र

प्रमाणित किया जाता है कि राज्य पेयजल एवं स्वच्छता मिशन, उत्तर प्रदेश के माध्यम से सूचीबद्ध एजेन्सी एफिनोवैटिव टेक्नोलॉजी के द्वारा दिनांक 26/11/23 को राजस्व ग्राम पंचायत मोतीपुरा में जल जीवन मिशन 'हर घर जल' योजना के अन्तर्गत राजस्व ग्राम पंचायतों में प्रदर्शनी-सौरभमिमिक (FHTC) कवरेज, शुद्ध एवं सुरक्षित पेयजल तथा जल-जनित विमारियों से बचाव हेतु जनमानस के मध्य पेयजल एवं स्वच्छता सम्बन्धि प्रदर्शनी कार्यक्रम राजस्व ग्राम स्तर पर चयनित एजेन्सी द्वारा स्टैन्डीज, फ्लैक्सी बैनर एवं स्टाल के रूप एक्सपर्ट के माध्यम से कार्यक्रम का आयोजन किया गया, जिससे ग्रामीणों में फंक्शनल हाउस होल्ड टैप कनेक्शन (FHTC), शुद्ध एवं सुरक्षित पेयजल तथा जल-जनित विमारियों से बचाव हेतु 'जलगुणवत्ता एवं स्वच्छता' सम्बन्धित प्रदर्शनी कर समुदाय को फंक्शनल हाउस होल्ड टैप कनेक्शन (FHTC), को अपनाने तथा स्वच्छता के प्रति सृजग होने के प्रति प्रदर्शनी लगाकर जागरूक किया गया।

उक्त के अतिरिक्त राजस्व ग्राम स्तर पर FTK Users (05-05 महिलाओं) के लिए जल गुणवत्ता की सर्विलांस एवं निगरानी हेतु पंजीकृत/प्रशिक्षित FTK Users (05-05 महिलाओं-आशा, ए.एन.एम, आँगनवाड़ी कार्यकर्त्री एवं 03 अन्य कार्यकर्ताओं-ग्राम प्रधान, vwsr सदस्य, प्राईमरी अथवा प्राथमिक विद्यालय के प्रधानाचार्य, विद्यालय छात्रों में से किन्ही 03 सदस्य) जो सक्रिय हो उनके माध्यम से विभाग द्वारा प्रसारित किये गये फिल्ट टेस्ट किट के माध्यम से प्रत्येक पेयजल स्रोत, विद्यालय, आँगनवाड़ी केंद्र, दो हाउस होल्ड, सार्वजनिक स्थल यथा-पंचायत भवन एवं अन्य निजी स्रोत/हाउस होल्ड आदि की (मानसून से पहले और मानसून के बाद) जल जीव परिक्षण सम्बन्धित प्रचार-प्रसार तथा जल परिक्षण रिपोर्ट को FTK Users, द्वारा WQMIS Portal पर डाटा अपलोड किया जाने हेतु चयनित संख्या द्वारा FTK Users (05-05 महिलाओं) तथा आम जन-मानस में व्यापक स्तर पर जागरूक किया गया। चयनित एजेन्सी के माध्यम से मिशन विभाग द्वारा स्वीकृत माड्यूल/व्यय बजट विवरण के अनुसार सकुशल निर्धारित समय पर कार्यक्रम में साउण्ड सहित माईक प्रयोग, विभिन्न तरह की स्टैन्डीज, वाहन सहित एक्सपर्ट/कोवार्डिनेटर्स तथा विभिन्न प्रकार की आई.ई.सी./प्रचार प्रसार सामग्री-बुकलेट, पम्पलेट, पोस्टर एवं स्टीकर इत्यादि वितरण कर मंत्री देख-रेख में सम्पादित कराया गया। कार्यक्रम पेयजल एवं स्वच्छता सम्बन्धित प्रदर्शनी के माध्यम से समुदाय में फंक्शनल हाउस होल्ड टैप कनेक्शन (FHTC) क्रियाशील नल के प्रति जागरूकता को अपनाने तथा स्वच्छता के प्रति सृजग होने के बेहतर लाभ तथा स्वच्छता के प्रति सृजग होने की दिशा में जागरूक किया गया, जिससे ग्रामीण जनसमुदाय के लिए अत्यन्त उपयोगी एवं लाभप्रद रहा।

उपरोक्त कार्यक्रम में उपस्थित राजस्व ग्राम पंचायत स्तर के मुख्य 03 प्रतिभागियों के

हस्ताक्षर:-

1. मुनालाल 9557567447

2. दिवू 9557579000


3. शिवराज सिंह 7042658381

हस्ताक्षर एवं मोहर
ग्राम प्रधान/सचिव ग्राम पंचायत/
क्षेत्र पंचायत


प्रधान
ग्राम पंचायत मोतीपुरा
वि०ख० शाहवाड़-रामपुर



जल जीवन मिशन

 **GPS Map Camera**

shahbad, Uttar Pradesh, India
G27V+WGF, Post, Motipura, shahbad, Uttar Pradesh 244926, India
Lat 28.515731°
Long 79.043708°
26/10/23 10:47 AM GMT +05:30




Google




जल जीवन मिशन


GPS Map Camera

shahbad, Uttar Pradesh, India
G27V+WGF, Post, Motipura, shahbad, Uttar Pradesh 244926, India
Lat 28.515731°
Long 79.043708°
26/10/23 10:47 AM GMT +05:30



Google



 **GPS Map Camera**


shahbad, Uttar Pradesh, India
G27V+WGF, Post, Motipura, shahbad, Uttar Pradesh 244926, India
Lat 28.515731°
Long 79.043708°
26/10/23 10:48 AM GMT +05:30



Google



जल जीवन मिशन

 **GPS Map Camera**


shahbad, Uttar Pradesh, India
G27V+WGF, Post, Motipura, shahbad, Uttar Pradesh 244926, India
Lat 28.515731°
Long 79.043708°
26/10/23 10:48 AM GMT +05:30



Google



जल जीवन मिशन

 **GPS Map Camera**

shahbad, Uttar Pradesh, India
G27V+WGF, Post, Motipura, shahbad, Uttar Pradesh 244926, India
Lat 28.515706°
Long 79.043734°
26/10/23 10:48 AM GMT +05:30



Google



