

राज्य पेयजल एवं स्वच्छता मिशन
(नगामि गंगे तथा गाम्गीण जलापूर्ति विभाग, उत्तर प्रदेश शासन)



घरेलू क्रियाशील नल संयोजन (FHAC) को अपनाने के लिये समुदाय को प्रेरित किये जाने हेतु, जनपद के समस्त राजस्व ग्राम पंचायत स्तर के सार्वजनिक स्थलों पर पेयजल एवं स्वच्छता मेले का आयोजन।

राजस्व ग्राम पंचायत : मो. 591/2019/पु. विकासखण्ड : जनपद :

प्रमाण पत्र

प्रमाणित किया जाता है कि राज्य पेयजल एवं स्वच्छता मिशन, उत्तर प्रदेश के माध्यम से शुचीबद्ध एजेन्सी के द्वारा दिनांक-27/10/2022 को राजस्व ग्राम पंचायत स्तर पर जन-मानस के मध्य जल जीवन मिशन "हर घर जल" योजना अन्तर्गत, पाइप पेयजल आपूर्ति, फंक्शनल हाउस होल्ड टैप कनेक्शन (FHAC), शुद्ध एवं सुरक्षित पेयजल तथा दूषित जल से होने वाली जल-जनित बीमारियों-जे.ई./ए.ई.एस., टाइफाइड, मलेरिया, डायरिया, फाइलेरिया, कालरा व इन्फेलाइटिस से बचाव हेतु, ग्राम पंचायतों में सार्वजनिक स्थलों पर पेयजल एवं स्वच्छता सम्बन्धी स्टाल लगाकर गाम्गीण क्षेत्रों में उपलब्ध पेयजल स्रोतों के सही उपयोग हेतु उनके रख-रखाव तथा दूषित जल के सही निस्तारण हेतु जिम्मेदारी के साथ-साथ ग्राम पंचायत में पेयजल योजना के रख-रखाव हेतु आवश्यक प्रशिक्षित तकनीकी/कुशल मानव कार्मिकों के बारे में जानकारी देना, पेयजल के सही उपयोग (जैसे पेयजल को स्वच्छ रखना, ऊँचे सुरक्षित स्थान पर ढककर रखना तथा टरनी/डन्डीदार लोटे द्वारा जल पात्र से निकालना, बरसात के दिनों में पेयजल को उबालकर अथवा क्लोरिन के उपयोग उपरान्त पीने के प्रयोग में लाना आदि) तथा पेयजल स्रोतों के समीप मच्छरों के अण्डों एवं लार्वा का केरोसीन तेल/मोबिल ऑयल आदि डालकर उन्मूलन करना, आर्सेनिक तथा फ्लोराइड एवं उराके रिमूवल संयंत्र आदि विषयों से आम जन-मानस को संस्था द्वारा स्टाल लगाकर एक्सपर्ट के माध्यम से विस्तृत जानकारी प्रदान की गयी।

जल जीवन मिशन "हर घर जल" योजना के अन्तर्गत जागरूकता कार्यक्रम के जल जीवन मिशन "हर घर जल" योजना अन्तर्गत, पाइप पेयजल आपूर्ति, फंक्शनल हाउस होल्ड टैप कनेक्शन (FHAC), शुद्ध एवं सुरक्षित पेयजल तथा स्वच्छता एवं दूषित जल से होने वाली जल-जनित बीमारियों के बारे में जानकारी प्रदान की गई। कार्यक्रम के दौरान एजेन्सी द्वारा वाहन, साउण्ड सहित माईक प्रयोग, विभिन्न तरह की स्टैण्डीज इत्यादि व्यवस्था के साथ स्टाल लगाकर स्वच्छता सामग्री, आई.ई.सी. मटेरियल-बुकलेट, एम्पलेट, पोस्टर एवं स्टीकर इत्यादि एक्सपर्ट/फोवार्डिनेटर्स के माध्यम से वितरित करते हुए कार्यक्रम सम्पन्न कर स्वीकृत माड्यूल/व्यय बजट विवरण के अनुसार निर्धारित समय पर सपोर्ट आई.ई.सी. गतिविधि के अन्तर्गत जागरूकता कार्यक्रम मेरी देख-रेख में सम्पादित कराया गया। कार्यक्रम पेयजल एवं स्वच्छता से सम्बन्धित होने के साथ ही जन-समुदाय के लिए अत्यन्त उपयोगी एवं लाभप्रद रहा।

उपरोक्त कार्यक्रम में उपस्थित राजस्व ग्राम पंचायत स्तर के मुख्य 03 प्रतिभागियों के हस्ताक्षर-


1. श्री. मो. अ. अ. 9758756714
2. म. न. प. अ. अ. 9719767212
3. अ. अ. अ. 8475919915

हस्ताक्षर एवं मोहर
ग्राम प्रधान/सचिव ग्राम पंचायत/
ग्राम पंचायत सदस्य/क्षेत्र पंचायत

ग्राम पंचायत
202376992



GPS Map Camera



Google

मांडवा हाशनपुर, उत्तर प्रदेश, भारत

X2C2+8V6, मांडवा हाशनपुर, उत्तर प्रदेश 244925, भारत

Lat 28.970279°

Long 79.001839°

27/10/23 11:36 AM GMT +05:30



Scanned with OKEN Scanner


सफाईकर्मिं कारोस्टर - ग्रा.प- मण्डवाहसनपु
नाम- सफाई कर्मचारी- श्री राजेन्द्र सिंह-6398388

राज्य पेयजल एवं स्वच्छता मिशन
नमामि गमे एवं ग्रामीण जलापूर्ति विभाग

जल जीवन मिशन
राजस्व ग्राम पंचायत स्तरीय
स्वच्छता मेले का आयोजन

जनपद: [] ब्लॉक: स्वार — ग्राम पंचायत: मण्डवाहसनपुर

दिनांक: []

 **GPS Map Camera**

Rampur, Uttar Pradesh, India

Unnamed Road, Uttar Pradesh 244925, India

Lat 28.957792°

Long 79.003932°

27/10/23 11:36 AM GMT +05:30



Google



नाम- सफाई कर्मचारी- श्री राजनंद सिंह-6398388222

राज्य पेयजल एवं स्वच्छता मिशन
जनसमि गंने एवं ग्रामीण जलापूर्ति विभाग


जल जीवन मिशन
स्व ग्राम पंचायत स्तरीय
स्वच्छता मेले का आयोजन

जनपद लोकरा — ग्राम पंचायत मंडवाहसनपुर

दिनांक


 **GPS Map Camera**

Mandwa Hashanpur, Uttar Pradesh, India
 X2C2+8V6, Mandwa Hashanpur, Uttar Pradesh 244925, India
 Lat 28.970279°
 Long 79.001827°
 27/10/23 11:36 AM GMT +05:30





 **GPS Map Camera**



मांडवा हाशनपुर, उत्तर प्रदेश, भारत


X2C2+8V6, मांडवा हाशनपुर, उत्तर प्रदेश 244925, भारत


Lat 28.970279°

Long 79.001839°

27/10/23 11:36 AM GMT +05:30



 **GPS Map Camera**



मांडवा हाशनपुर, उत्तर प्रदेश, भारत
X2C2+8V6, मांडवा हाशनपुर, उत्तर प्रदेश 244925, भारत
Lat 28.970279°
Long 79.001839°
27/10/23 11:36 AM GMT +05:30



 **GPS Map Camera**


मांडवा हाशनपुर, उत्तर प्रदेश, भारत

X2C2+8V6, मांडवा हाशनपुर, उत्तर प्रदेश 244925, भारत


Lat 28.970279°

Long 79.001839°

27/10/23 11:36 AM GMT +05:30



Google



मांडवा हाशनपुर, उत्तर प्रदेश, भारत

X2C2+8V6, मांडवा हाशनपुर, उत्तर प्रदेश 244925, भारत

Lat 28.970279°

Long 79.001839°

27/10/23 11:36 AM GMT +05:30

