



आंगनवाड़ी केन्द्रों पर पेयजल एवं स्वच्छता सम्बन्धी
जागरूकता कार्यक्रम

रिपोर्टिंग प्रपत्र

1	आई ई सी संस्था का नाम	Appinventiv Technologies Pvt. Ltd. Noida
2	जनपद	Anroha
3	ब्लॉक	औरंगा
4	ग्राम पंचायत	फलीहपुर मानी
5	ग्राम प्रधान का नाम (अनिवार्य) / मोबाइल नंबर	
6	आंगनवाड़ी कार्यकर्ता का नाम (अनिवार्य) / मोबाइल नंबर	9639901873 - उमकुम उमरा
7	दिनांक	12/01/23
8	अनुमानित प्रतिभागियों की संख्या	
नोट :-		गतिविधि से संबंधित पांच अच्ची फोटो (3 आक्षांश/देशांतर सहित एवं 2 आक्षांश/देशांतर के बिना) उसी दिन पोर्टल पर अपलोड किया जाना अनिवार्य है।

आंगनवाड़ी कार्यकर्ता के हस्ताक्षर

उमकुम उमरा
A W W अंगनवाड़ी कार्यकर्ता
केन्द्र-फलीहपुर मानी
कोड नं-09137070813
वाल वि०ए० नोया (अमरोहा)

ग्राम प्रधान के हस्ताक्षर एवं मुहर



राज्य पेयजल एवं स्वच्छता मिशन
(नगरीय एवं ग्रामीण जलापूर्ति विभाग, उत्तर प्रदेश शासन)



घरेलू क्रियाशील नल संयोजन (FHAC) को अपनाने के लिये समुदाय को प्रेरित किये जाने हेतु जनपद की समस्त ग्राम पंचायत स्तर पर संचालित आँगनवाड़ी केंद्रों पर पेय जल एवं स्वच्छता सम्बन्धी जागरूकता कार्यक्रम।

जनपद : अमरोहा

विकास खण्ड : जौधा

आँगनवाड़ी केंद्र स्थल : विद्यालय

ग्राम पंचायत : फलोहपुरमाफी

प्रमाण पत्र

प्रमाणित किया जाता है कि राज्य पेयजल एवं स्वच्छता मिशन उत्तर प्रदेश के माध्यम से यूरोपियन एजेंसी Appinventiv Technologies Private Ltd. - Noida द्वारा दिनांक 12/9/22 को आँगनवाड़ी केंद्र स्थल- विद्यालय ग्राम पंचायत फलोहपुरमाफी विकास खण्ड- जौधा में जल जीवन मिशन 'हर घर जल' योजना के तहत फलोहपुरमाफी केंद्रों पर कार्यकर्ता एवं सहायिका के नेतृत्व में नल से जल उपयोग, पेयजल स्रोतों (नल कनेक्शन) का सही उपयोग, रख-रखाव, पेयजल के सही उपयोग (जैसे पेयजल को स्वच्छ, जैसे सुरक्षित स्थान पर डककर रखना तथा टर्नी/डिब्बीदार बोटे द्वारा जल पाव से निकालना, बरसात के दिनों में पेयजल को उभालकर अथवा फ्लोरिन के उपयोग उपयुक्त पौने के प्रयोग में लाना आदि) जागरूकता के माध्यम से बाल उपयोगी/गर्भवती एवं धार्मिक महिलाओं को पाइप पेयजल अपूर्ण अपनाने एवं स्वच्छता के सम्बन्ध में जन-मानस को अवगत कराया गया।

जल जीवन मिशन 'हर घर जल' योजना के अन्तर्गत जागरूकता कार्यक्रम के तहत फलोहपुरमाफी केंद्रों पर कार्यकर्ता एवं सहायिका के नेतृत्व में नल उपयोगी/गर्भवती एवं धार्मिक महिला सदस्यों के मध्य पाइप पेयजल अपूर्ण तथा FHAC एवं शुद्ध पेयजल एवं स्वच्छता अपनाने इत्यादि की जानकारी ध्यान की गई। कार्यक्रम के दौरान एजेंसी द्वारा प्रचार-प्रसार हेतु आवश्यक आई ई सी मटेरियल-बुकलेट, पम्पलेट, पोस्टर एवं स्टीकर बैनर साउण्ड साहित्य माईक प्रयोग, विभिन्न तरह की स्टैन्डीज इत्यादि व्यवस्था करते हुए क्षमता वृद्धि कार्यक्रम में देख-रेख में सम्पादित कराया गया। कार्यक्रम पेयजल एवं स्वच्छता से सम्बन्धित होने के साथ ही जन-समुदाय के लिए अव्यक्त उपयोगी एवं लाभप्रद रहा।

उपरोक्त कार्यक्रम में उपस्थित ग्राम पंचायत स्तर के मुख्य 03 प्रतिभागियों के हस्ताक्षर-

1. अनुष्ठा अरॉरा क्र. नं० 9639901873

2. रुबी

3. शघना शवातून क्र. नं०- 70554 86355

अनुष्ठा अरॉरा

A W W अ.

केंद्र-फलोहपुरमाफी

फोन नं०-09137070818

जल विभाग अमरोहा

हस्ताक्षर एवं मोहर

आँगनवाड़ी कार्यकर्ता/सहायिका

अथवा ग्राम प्रधान/सचिव



 GPS Map Camera



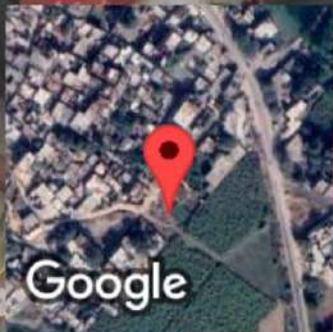
Google

Fathepur, Uttar Pradesh, India
RG32+64F, Fathepur, Uttar Pradesh 244222, India
Lat 28.802853°
Long 78.500361°
12/09/23 12:09 PM GMT +05:30




 GPS Map Camera

Fathepur, Uttar Pradesh, India
RG32+64F, Fathepur, Uttar Pradesh 244222, India
Lat 28.802853°
Long 78.500361°
12/09/23 12:09 PM GMT +05:30



Google



GPS Map Camera
Fathepur, Uttar Pradesh, India
RG32+64F, Fathepur, Uttar Pradesh 244222, India
Lat 28.802917°
Long 78.500375°
12/09/23 12:09 PM GMT +05:30




राष्ट्रीय पेयजल एवं स्वच्छता मिशन
जल जीवन मिशन
ग्राम पंचायत स्तरीय संचालित आँगनवाड़ी केंद्रों पर
पेय जल एवं स्वच्छता सम्बन्धी जागरूकता
कार्यक्रम
कालापर-अमरोहा
स्थान: [unclear] ग्राम पंचायत
[unclear]
अभिनेता: appinventiv

A B C D E F G H I J
K L M N O P Q R
S T U V W X Y Z //


रीडिंग कोर्न
READING COR

GPS Map Camera

Fathepur, Uttar Pradesh, India
RG32+64F, Fathepur, Uttar Pradesh 244222, India
Lat 28.802917°
Long 78.500375°
12/09/23 12:09 PM GMT +05:30

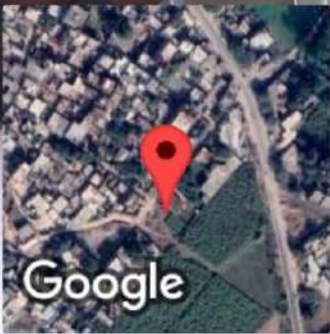



Google




 GPS Map Camera

Fathepur, Uttar Pradesh, India
RG32+64F, Fathepur, Uttar Pradesh 244222, India
Lat 28.802917°
Long 78.500375°
12/09/23 12:09 PM GMT +05:30





 GPS Map Camera

Fathepur, Uttar Pradesh, India
RG32+64F, Fathepur, Uttar Pradesh 244222, India
Lat 28.802911°
Long 78.500377°
12/09/23 12:09 PM GMT +05:30

Google