



ग्राम संचालन एवं स्वच्छता समिति का जल जीवन मिशन पर
 आभ्युत्थीकरण कार्यक्रम एवं किराया की
 रिपोर्टिंग पत्र

Accountable Technology Provider (ATP)

Account of P. No.

रचनात्मक
 11/01/23

क्र. सं.	उपस्थिति का नाम	संख्या / पृष्ठ	पदनाम	संख्या-संख्या	संख्या
1	सुदर लक्ष्मी	संख्या	सदस्य (अध्यक्ष)	9675330449	सुदर लक्ष्मी
2	विशाल कुमार	1	सदस्य (कोषाध्यक्ष)	9406629804	विशाल कुमार
3	प्रदीप कुमार	1	सदस्य	7248785639	प्रदीप कुमार
4	सुधीर कुमार	1	"	9756470049	सुधीर कुमार
5	सुधीर कुमार	1	"	7500796095	सुधीर कुमार
6	सुधीर कुमार	1	"	7818089541	सुधीर कुमार
7	सुधीर कुमार	1	"	7088895401	सुधीर कुमार

24
 रिपोर्टिंग से संबंधित पत्र सुधीर कुमार (सदस्य) के माध्यम से तैयार किया गया है।
 18/01/23

सुधीर कुमार (सदस्य)



राज्य पेयजल एवं स्वच्छता मिशन
(निर्वाह एवं तथा राष्ट्रीय-आवृत्ति कियत, उत्तर प्रदेश कानून)



घरनु किंवदशील नल सर्वोचन (HATC) को अपनाने के लिये समुदाय को प्रेरित किये जाने हेतु जनपद के स्वच्छता ग्राम पंचायतों में ग्राम पंचायत स्तर पर पेयजल एवं स्वच्छता समिति की बैठक एवं अयिमुन्वीकरण कार्यक्रम का आयोजन।

जनपद अमरौहा

विकासखण्ड :

जौमा

ग्राम पंचायत

रघुनाथपुर

प्रमाण पत्र

प्रमाणित किया जाता है कि राज्य पेयजल एवं स्वच्छता मिशन उत्तर प्रदेश के माध्यम से सुप्रीमड एजेंसी Appinventiv Technologies Private Ltd, Noida के द्वारा दिनांक 11/9/23 को जल जीवन मिशन "हर घर जल" योजना अन्तर्गत "घरनुचल" प्रयोग हेतु HATC, मुज एच सुप्रीमड पेयजल तथा जल-जलिया सेवाओं से तयार तथा सेवा के लिए-सक्षम हेतु ग्राम पंचायतों में ग्राम पंचायत एवं स्वच्छता समिति/घरनु समिति के स्तरपर एक बैठक का आयोजन किया गया। समिति द्वारा निर्धारित टीम को उपस्थित में ग्राम पंचायत के सभी जनकी जिम्मेदारियों व उनकी द्वारा जल जीवनमूल्य को प्राप्त पेयजल आपूर्ति का प्रस्ताव नल व जल के उपयोग हेतु जायसक बनाने पर समुचित कर्वा करवाई जाएगी, यहाँ में सुदृष्ट पेयजल एवं स्वच्छता समिति को किंवदशील बनाने ग्राम पंचायतों में सुदृष्ट एवं सुप्रीमड पेयजल की उपलब्धता में समिति की भूमिका तथा कर्तव्य, प्रत्येक घर एवं परिवार को स्वच्छ रखने, दैनिक दिनचर्या में सुदृष्टता से पानी के उपयोग, स्वच्छता के प्रति जल सावधान एवं जल-जलापक बनाने आदि विषय पर पेयजल एवं स्वच्छता समिति को जायसक किया गया।

उपरोक्त HATC/पेयजल एवं स्वच्छता समिति की बैठक का आयोजन हेतु उपरिक्त एजेंसी जल सर्वोचन के दौरान संपूर्ण सौजन्य प्रदान किया गया। विभिन्न तहसीलों के लक्ष्यित मंडलिक बुकवर्ड, पंचायत यन्त्र एवं अचिज इन्फार्मि सिस्टम को अपडेट/नया जायसक सुप्रीमड करवाया गया। यद्यपि यह जल जो उपलब्धता से चकनित है कि नाथ ही समिति एवं सामान्य जनसमुदाय के लिए उपलब्ध उपलब्धि एवं सहायक प्राप्त।

उपरोक्त कार्यक्रम में उपस्थित ग्राम पंचायत तथा व. मु. सं. 03 प्रतिनिधियों के हस्ताक्षर-

सुदेश कुमार = 9675330449
मौनील = 7088895401
आमिर = 7500796095


इलाहाबाद एवं मुंडा
राज्य प्रभाग/सुप्रीमड ग्राम पंचायत
ग्राम पंचायत सदस्य/अध्यक्ष
सुदेश कुमार

9675330449



 GPS Map Camera


Umarpur, Uttar Pradesh, India
Unnamed Road, Umarpur, Uttar Pradesh 244221, India
Lat 28.888854°
Long 78.525798°
11/09/23 10:18 AM GMT +05:30


Google



राज्य पेयजल एवं स्वच्छता मिशन
 जल जीवन मिशन
 ग्राम पंचायत स्तरीय
 पेयजल एवं स्वच्छता समिति की बैठक एवं अभिमुखीकरण कार्यक्रम
 जलपट अमरगोहा ब्लॉक

GPS Map Camera




Umarpur, Uttar Pradesh, India
 Unnamed Road, Umarpur, Uttar Pradesh 244221, India
 Lat 28.888854°
 Long 78.525798°
 11/09/23 10:18 AM GMT +05:30



राज्य पेयजल एवं स्वच्छता मिशन
 जल जीवन मिशन
 ग्राम पंचायत स्तरीय
 पेयजल एवं स्वच्छता समिति की बैठक एवं अभिसूचीकरण कार्यक्रम
 उत्तर प्रदेश अन्वयेष्टा बाँके ग्राम पंचायत

GPS Map Camera




Umarpur, Uttar Pradesh, India
 Unnamed Road, Umarpur, Uttar Pradesh 244221, India
 Lat 28.888854°
 Long 78.525798°
 11/09/23 10:18 AM GMT +05:30



४३५ पेयजल एवं स्वाधत्ता मिशन
 जल जीवन मिशन
 ग्राम पंचायत स्तरीय
 पेयजल एवं स्वच्छता समिति की बैठक एवं अभिमुक्तिकरण कार्यक्रम
 जलदायक अभियोग्यता शक्ति ग्राम पंचायत

GPS Map Camera




Umarpur, Uttar Pradesh, India
 Unnamed Road, Umarpur, Uttar Pradesh 244221, India
 Lat 28.888854°
 Long 78.525798°
 11/09/23 10:18 AM GMT +05:30



सत्यमेव जयते एवं सत्यमेव जयते
 सत्यमेव जयते एवं सत्यमेव जयते
 सत्यमेव जयते एवं सत्यमेव जयते
 सत्यमेव जयते एवं सत्यमेव जयते
 सत्यमेव जयते एवं सत्यमेव जयते

GPS Map Camera



Umarpur, Uttar Pradesh, India
 Unnamed Road, Umarpur, Uttar Pradesh 244221, India
 Lat 28.888854°
 Long 78.525798°
 11/09/23 10:18 AM GMT +05:30