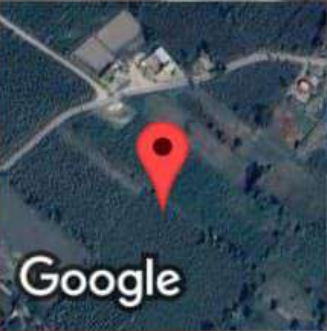


 GPS Map Camera



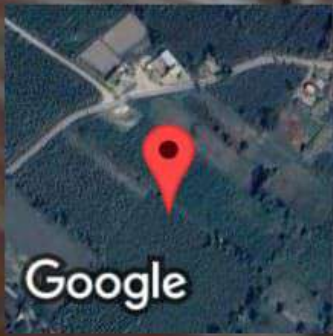
Google

Cheela Ahtмали, Uttar Pradesh, India  
G7Q5+9C6, Cheela Ahtмали, Uttar Pradesh 244223, India  
Lat 28.537174°  
Long 78.260963°  
25/09/23 02:34 PM GMT +05:30



GPS Map Camera

Cheela Ahtmali, Uttar Pradesh, India  
G7Q5+9C6, Cheela Ahtmali, Uttar Pradesh 244223, India  
Lat 28.537174°  
Long 78.260963°  
25/09/23 02:34 PM GMT +05:30



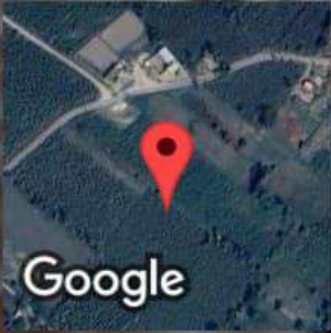




राज्य पंचायत एवं स्वच्छता मिशन  
 स्वच्छता का एक प्रगतिशील कार्यक्रम है।  
 ग्राम पंचायत स्तरीय  
 पंचायत एवं स्वच्छता समिति की बैठक एवं अभिमुखीकरण कार्यक्रम  
 जिला: अमरसिंह  
 तहसील: अमरसिंह  
 गांव: अमरसिंह  
 दिनांक: 25/09/23  
 सरकारी टॉलेट

 GPS Map Camera

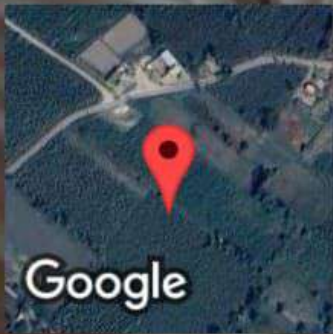
Cheela Ahtмали, Uttar Pradesh, India  
 G7Q5+9C6, Cheela Ahtмали, Uttar Pradesh 244223, India  
 Lat 28.537174°  
 Long 78.260963°  
 25/09/23 02:34 PM GMT +05:30





 GPS Map Camera

Cheela Ahtmali, Uttar Pradesh, India  
G7Q5+9C6, Cheela Ahtmali, Uttar Pradesh 244223, India  
Lat 28.537174°  
Long 78.260963°  
25/09/23 02:34 PM GMT +05:30







 GPS Map Camera

**Biharipur Ahatmali, Uttar Pradesh, India**

G7P2+VQ5, Biharipur Ahatmali, Fethpur Goojar Labegang, Uttar Pradesh

244223, India

Lat 28.537725°


Long 78.250504°

25/09/23 02:34 PM GMT +05:30





राज्य पेयजल एवं स्वच्छता मिशन  
 जल जीवन मिशन  
 ग्राम पंचायत स्तरीय  
 पेय जल एवं स्वच्छता समिति की बैठक एवं अभिमुखीकरण कार्यक्रम  
 जलपट अ स्टैंडर्ड बंधन साम प्रकल्प  
 दिनांक 25/09/23  
 सरायोली संख्यक

 GPS Map Camera



**Biharipur Ahatmali, Uttar Pradesh, India**  
 G7P2+VQ5, Biharipur Ahatmali, Fethpur Goojar Labegang, Uttar Pradesh  
 244223, India  
 Lat 28.537725°  
 Long 78.250504°  
 25/09/23 02:34 PM GMT +05:30