



राज्य पेयजल एवं स्वच्छता मिशन
(नमामि गंगे तथा ग्रामीण जलापूर्ति विभाग, उत्तर प्रदेश शासन)



'घरेलू क्रियाशील नल संयोजन (FHATC)' को अपनाने के लिये समुदाय को प्रेरित किये जाने हेतु जनपद के समस्त ग्राम पंचायतों में ग्राम पंचायत स्तर पर पेयजल एवं स्वच्छता समिति की बैठक एवं अभिमुखीकरण कार्यक्रम का आयोजन।

जनपद : पीलीभीत विकासखण्ड : खरपुर ग्राम पंचायत : खरपुर

प्रमाण पत्र

प्रमाणित किया जाता है कि राज्य पेयजल एवं स्वच्छता मिशन, उत्तर प्रदेश के माध्यम से सूचीबद्ध एजेन्सी Appinveniv Technologies Private Ltd. Noida के द्वारा दिनांक-26/08/2023 को जल जीवन मिशन "दर घर जल" योजना अंतर्गत फंक्शनल हाउस होल्ड टैप कनेक्शन (FHATC), शुद्ध एवं सुरक्षित पेयजल तथा जल-जनित वेगारियों से बचाव तथा याचना के रख-रखाव हेतु ग्राम पंचायतों में ग्राम प्रधान व पेयजल एवं स्वच्छता समिति/पानी समिति के सभापति के नेतृत्व में महिला टीम अथवा प्रधान/सभापति द्वारा मनोयन टीम की उपस्थिति में ग्राम सभा के प्रति उनकी जिम्मेदारी व उनके द्वारा आम जनमानस को पाइप पेयजल आपूर्ति को अपनाने, नल से जल के उपयोग हेतु जागरूक बनाने पर सामूहिक चर्चा करायी जाएगी, चर्चा में शुद्ध पेयजल एवं स्वच्छता समिति को क्रियाशील बनाने, ग्राम पंचायतों में शुद्ध एवं सुरक्षित पेयजल की उपलब्धता में समिति की भूमिका तथा कर्तव्य, पर्येक घर एवं परिवार को स्वच्छ रखने, दैनिक दिनचर्या में बुद्धिमानी से पानी के उपयोग, स्वच्छता के प्रति जन सामान्य को जन-जागरूक करण आदि विषयों पर पेयजल एवं स्वच्छता समिति को जागरूक किया गया।

उपरोक्त VWSC/पेयजल एवं स्वच्छता समिति की बैठक का आयोजन हेतु चयनित एजेन्सी द्वारा कार्यक्रम सम्पादित कराया गया। कार्यक्रम पेय जल एवं स्वच्छता से सम्बन्धित होने के साथ ही समिति एवं ग्रामीण जनसमुदाय के लिए अलग-अलग उपयोगी एवं लाभप्रद रहा।

उपरोक्त कार्यक्रम में उपस्थित ग्राम पंचायत स्तर के मुख्य 03 प्रतिभागियों के हस्ताक्षर:-

1. नीरज कुमार
2. दिनेश कुमार
3. सीमा कुमारी



हस्ताक्षर एवं मोहर
ग्राम प्रधान/सचिव ग्राम पंचायत,
ग्राम पंचायत सदस्य/क्षेत्र पंचायत



ग्राम पंचायत एवं स्वच्छता समिति का जल जीवन मिशन पर
अभियुक्तीकरण कार्यक्रम एवं फिल्म शो
रिपोर्टिंग प्रपत्र

Appinventive Technologies Private Ltd. Noida


आई.ई.सी संस्था का नाम	Plibhit
जनपद	पूरनपुर
ब्लॉक	रुद्रपुर
ग्राम पंचायत	26/08/2023
दिनांक	

क्र.सं.	प्रतिभागी का नाम	सहिला / पुरुष	पदनाम	मोबाइल नंबर	हस्ताक्षर
1.	बन्दी कुमारी	M	रूपरूप	7300868709	Bandi
2.	जगदीश कुमारी	M	"	7017800040	AMIT
3.	अमित कुमारी	M	"	9548497027	Nang
4.	नरेश कुमारी	M	"	7983189842	निवेश
5.	प्रमोद कुमारी	M	"		
6.	प्रमोद कुमारी	M	"	7668145299	Bandi
7.	प्रमोद कुमारी	M	"		
8.	प्रमोद कुमारी	M	"		
9.	प्रमोद कुमारी	M	ग्राहवारी	9548497027	Bandi
10.	प्रमोद कुमारी	F	"		
11.	प्रमोद कुमारी	F	"		
12.	प्रमोद कुमारी	F	"		
13.	प्रमोद कुमारी	F	"		

गतिविधि से संबंधित पांच अच्छी फोटो (3 आधांश / देशांतर सहित एवं 2 आधांश / देशांतर के बिना) उसी दिन पोर्टल पर अपलोड किया जाना अनिवार्य है।

ग्राम प्रधान के हस्ताक्षर एवं मुहर
26/08/2023
ग्राम पंचायत रुद्रपुर
प्रधान
रुद्रपुर (शाहीवादी)



 GPS Map Camera

Rudrapur, Uttar Pradesh, India

H595+GQ7, Rudrapur, Uttar Pradesh 262122, India

Lat 28.568323°

Long 80.158489°

26/08/23 02:06 PM GMT +05:30



राज्य पेयजल एवं स्वच्छता मिशन
नमो भगवते वासुदेवाय

जल जीवन
ग्राम पंचायत

पेयजल एवं स्वच्छता समिति
जनपद-पीलीभीत
दिनांक: 21/08
सहयोगी

A man in a maroon shirt is standing and speaking to a group of people seated in plastic chairs. He is holding a small notebook or document.

A man in a white shirt is seated in the foreground, facing away from the camera. He is holding a document and looking towards the speaker.

A man in a black and red shirt is seated in the middle ground, also facing away from the camera and looking towards the speaker.

Several other men are seated in plastic chairs, listening to the speaker. One man in a white shirt and purple pants is visible in the foreground on the right, wearing glasses and looking towards the speaker.

राज्य पेयजल एवं स्वच्छता मिशन
नगामि गंगे एवं ग्रामीण जलापूर्ति विभाग

जल जीवन मिशन
ग्राम पंचायत स्वीकृत

स्वच्छता सन्निधि सुशोकरण कार्यक्रम

ब्लॉक : सुन्दर ग्राम पंचायत : सुन्दर

appinventiv





 GPS Map Camera



Rudrapur, Uttar Pradesh, India
H595+GQ7, Rudrapur, Uttar Pradesh 262122, India
Lat 28.568346°
Long 80.158428°
26/08/23 02:06 PM GMT +05:30





GPS Map Camera



Rudrapur, Uttar Pradesh, India


H595+GQ7, Rudrapur, Uttar Pradesh 262122, India

Lat 28.568327°

Long 80.158488°

26/08/23 02:04 PM GMT +05:30



 GPS Map Camera

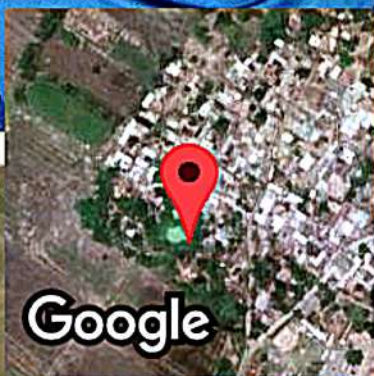
Rudrapur, Uttar Pradesh, India

H595+GQ7, Rudrapur, Uttar Pradesh 262122, India

Lat 28.568346°

Long 80.158428°

26/08/23 02:06 PM GMT +05:30





GPS Map Camera

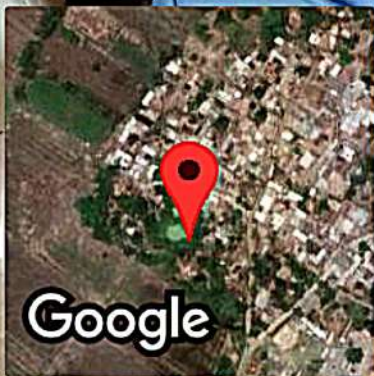
Rudrapur, Uttar Pradesh, India

H595+GQ7, Rudrapur, Uttar Pradesh 262122, India

Lat 28.568346°

Long 80.158428°

26/08/23 02:06 PM GMT +05:30



Google