



ग्राम पेयजल एवं स्वच्छता समिति का जल जीवन मिशन पर
अभिमुखीकरण कार्यक्रम एवं फिल्म शो
रिपोर्टिंग प्रपत्र

| | |
|-----------------------|--|
| आई.ई.सी संस्था का नाम | Appinventive Technologies Private Ltd. Noida |
| जनपद | Pilibhit |
| ब्लॉक | मरीश |
| ग्राम पंचायत | चन्दाई |
| दिनांक | 11/9/2023 |

| क्र.सं. | प्रतिभागी का नाम | महिला / पुरुष | पदनाम | मोबाइल नंबर | हस्ताक्षर |
|---------|------------------|---------------|---------|-------------|--------------|
| 1 | नासीर | M | भाभवासी | - | नासीर |
| 2 | मिखत | F | " | - | मिखत |
| 3 | जुबैदा | F | " | - | जुबैदा |
| 4 | रानी | F | " | - | रानी |
| 5 | रेहान | M | " | - | रेहान |
| 6 | अबदुल खॉ | M | " | - | अबदुल खॉ |
| 7 | अबदुल वहीद | M | " | - | अबदुल वहीद |
| 8 | अरशाद अनसारी | M | " | - | अरशाद अनसारी |
| 9 | नसीम मियां | M | " | - | नसीम मियां |
| 10 | वाहिद | M | " | - | वाहिद |
| 11 | हानिक | M | सदस्य | 79835 7531 | हानिक |

नोट :- गतिविधि से संबंधित पांच अच्छी फोटो(3 आक्षांश /देशांतर सहित एवं 2 आक्षांश /देशांतर के बिना) उसी दिन पोर्टल पर अपलोड किया जाना अनिवार्य है।

ग्राम प्रधान के हस्ताक्षर एवं मुहर
प्रधान
वि०स०मरीश (पिलीबित)



राज्य पेयजल एवं स्वच्छता मिशन
(न्यायि नगरे तथा ग्रामीण जलपूर्ति विभाग, उत्तर प्रदेश शासन)



'धरेलू क्रियाशील नल सयोजन (NHIC)' को अपनाने के लिये समुदाय को प्रेरित किये जाने हेतु जनपद के समस्त ग्राम पंचायतों में ग्राम पंचायत स्तर पर प्रेयजल एवं स्वच्छता समिति की बैठक एवं अभिमुखीकरण कार्यक्रम का आयोजन।

जनपद पीछभीत विकासखण्ड शरीर ग्राम पंचायत रा.प.प.वि


प्रमाण पत्र

समाहित किया जाता है कि सचय पेयजल एवं स्वच्छता मिशन, उत्तर प्रदेश के माध्यम से न्यूवीबन एजेंसी Appuveniv Technologies Private Ltd, Noida के द्वारा दिनांक-11/9/2023 को जल जीवन मिशन 'हर घर जल' योजना अन्तर्गत फर्रानल हाउस हेड टेक कनेक्शन (NHIC), ग्रुड एवं सुरक्षित पेयजल तथा जल-आवृत्ति सेवाओं से बचवा तथा योजना के रख-रखाव हेतु ग्राम पंचायतों में ग्राम प्रजन व पेयजल एवं स्वच्छता समिति /पानी समिति के समावृत्ति के नैतृत्व में महिला टीम अथवा पंचन/समावृत्ति द्वारा स्वीयन टीम की उपस्थिति में ग्राम सभा के प्रति उनकी जिम्मेदारों व उनके द्वारा आम जनमानस को जाटन पेयजल आपूर्ति का अपनाने, नल से जल के उपयोग हेतु जागरूक बनाने पर सामूहिक धर्ना करवायी जाएगी धर्ना में ग्रुड पेयजल एवं स्वच्छता समिति का क्रियाशील बनाने, ग्राम पंचायतों में ग्रुड एवं सुरक्षित पेयजल की उपलब्धता में समिति की सक्रिय तथा कर्तव्य उत्कृष्ट एवं परिवार का सख्त रखने, दैनिक विनियमों में बुद्धिमानी से पानी के उपयोग, स्वच्छता के प्रति जन जागरूक कानन आदि विषयों पर पेयजल एवं स्वच्छता समिति को जागरूक किया गया।
उपररोक्त NHIC/पेयजल एवं स्वच्छता समिति की बैठक का आयोजन हेतु वर्तमान एजेंसी द्वारा कार्यक्रम सम्पन्नित कवा गया। कार्यक्रम पेय जल एवं स्वच्छता से सम्बन्धित हेतों के साथ ही समिति एवं ग्रामीण जनसमुदाय के लिए अवलत उपकरणों एवं लाभदायक रहे।

उपरोक्त कार्यक्रम में उपस्थित ग्राम सभापत स्तर के मुख्य 05 प्रतिभागियों के हस्ताक्षर-


1. वाहिदे
2. नरदीप सिंघा
3. अरुण

हस्ताक्षर एवं मोहर
ग्राम प्रधान / सचिव ग्राम पंचायत /
ग्राम सचयक सदस्य / क्षेत्र पंचायत





राज्य पेयजल एवं स्वच्छता मिशन
 नमानि गमे एवं आवाणे जलापूर्ति विभाग
 जल जीवन मिशन
 ग्राम पंचायत स्तरीय
 पेयजल एवं स्वच्छता सभिति की बैठक एवं अभिमुखीकरण कार्यक्रम
 जनपद-पीलीभीत ब्लॉक : ग्राम पंचायत
 सहयोगी संस्था:

 GPS Map Camera

Pilibhit, Uttar Pradesh, India
 JRR2+9Q4, Pilibhit, Pilibhit Ehatmali, Uttar Pradesh 262001, India
 Lat 28.640808°
 Long 79.801902°
 11/09/23 04:17 PM GMT +05:30





 GPS Map Camera

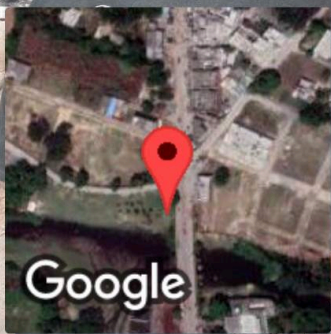
Pilibhit, Uttar Pradesh, India

JRR2+9Q4, Pilibhit, Pilibhit Ehatmali, Uttar Pradesh 262001, India

Lat 28.640808°

Long 79.801902°


11/09/23 04:17 PM GMT +05:30

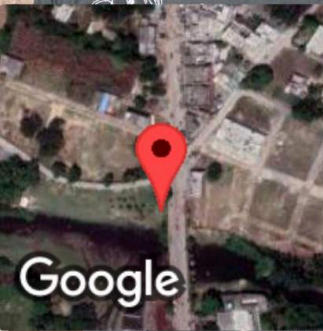


Google




राज्य पेयजल एवं स्वच्छता मिशन
 नवामि गंगे एवं ग्रामीण जलापूर्ति विभाग
 जल जीवन मिशन
 ग्राम पंचायत स्तरीय
 पेयजल एवं स्वच्छता समिति की बैठक एवं अभिमुखी कार्यक्रम
 जनपद-पीलीभीत ब्लॉक : ग्राम पंचायत :
 सहयोगी संस्था: entiv

 GPS Map Camera



Pilibhit, Uttar Pradesh, India
 JRR2+9Q4, Pilibhit, Pilibhit Ehatmali, Uttar Pradesh 262001, India
 Lat 28.640794°
 Long 79.801905°
 11/09/23 04:17 PM GMT +05:30



 GPS Map Camera

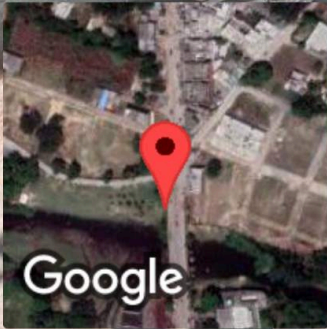


Pilibhit, Uttar Pradesh, India
JRR2+9Q4, Pilibhit, Pilibhit Ehatmali, Uttar Pradesh 262001, India
Lat 28.640791°
Long 79.801946°
11/09/23 04:17 PM GMT +05:30




GPS Map Camera

Pilibhit, Uttar Pradesh, India
JRR2+9Q4, Pilibhit, Pilibhit Ehatmali, Uttar Pradesh 262001, India
Lat 28.640791°
Long 79.801946°
11/09/23 04:18 PM GMT +05:30



Google



 GPS Map Camera

Pilibhit, Uttar Pradesh, India
JRR2+9Q4, Pilibhit, Pilibhit Ehatmali, Uttar Pradesh 262001, India
Lat 28.640748°
Long 79.801895°
11/09/23 04:17 PM GMT +05:30

