



घरेलू कियाशील नल संयोजन (HMACT) को अपनाये के लिये समुदाय को धेरित किये जाने हेतु जनपद के समस्त ग्राम पंचायतो मे ग्राम पंचायत स्तर पर पेयजल एवं स्वच्छता समिति की बैठक एवं अभिमुखीकरण कार्यक्रम का आयोजन।

जनपद पीलीभीत विकासखण्ड ललीरी (बे) ग्राम पंचायत मग रासा

प्रमाण पत्र

प्राप्तित किया जाता है कि राज्य पेयजल एवं स्वच्छता मिशन, उत्तर प्रदेश के माध्यम से मूवीकट एपेन्टिव Technologies Private Ltd, Noida के द्वारा दिनांक 12-9-2023 को जल जीवन मिशन "हर घर तक" कार्यक्रम अन्तर्गत "कमलानत हाउस होल्ड टैप कनेक्शन (HMACT) शुद्ध एवं सुरक्षित पेयजल तथा उच्च-गुणित बीमारियों से बचाव तथा योजना के सक्ष-रक्षणा हेतु ग्राम पंचायतो मे ग्राम प्रधान व पेयजल एवं स्वच्छता समिति/पानी समिति की सहायता के सहित मे गठित टीम अन्तर्गत प्रधान/समापति द्वारा समीक्षण टीम की उपस्थिति मे ग्राम सभा के प्रति सुनवाई किम्वदती व उनको द्वारा ग्राम जनमानस को प्रमाण प्रदर्शन आयुर्वी को अपनाये मत से जल के उपयोग हेतु जागरूक बनाने पर समुचित चर्चा करायी जगानी, जसो मे शुद्ध पेयजल एवं स्वच्छता समिति को कियाशील बनाने, ग्राम पंचायतो मे शुद्ध एवं सुरक्षित पेयजल की उपलब्धता से समिति की सुविधा तथा अन्तर्गत, अन्तर्गत एवं परिवार को स्वच्छ रखने, दैनिक दिनचर्या मे बुद्धिगामी से पानी के उपयोग, स्वच्छता की प्रति जन सामान्य को जन-जागरूक करने प्रति विधायी एवं पेयजल एवं स्वच्छता समिति को जागरूक किया गया।

उपरोक्त PWSCT/पेयजल एवं स्वच्छता समिति की बैठक का आयोजन हेतु उपस्थित एजेन्टी द्वारा अन्तर्गत समिति का बनाया गया। कार्यक्रम प्रय जल एवं स्वच्छता से सम्बन्धित होने के साथ ही समिति एवं ग्रामीण जनसमुदाय के लिए अन्तर्गत अन्तर्गत एवं लाभकर रहा।

उपरोक्त कार्यक्रम मे उपस्थित ग्राम पंचायत स्तर के मुख्य 03 प्रतिनिधियों के हस्ताक्षर:-

1. द्वेदा वाल (ललीरी लखन्य)
2. महेश बहर (ललीरी लखन्य)
3. कारत (ललीरी लखन्य)

समीक्षा देवी
ग्राम प्रधान - मग रासा
ग्राम पंचायत लखन्य / पी.पी.सी.
ग्राम पंचायत लखन्य / पी.पी.सी.



ग्राम पंचायत एवं स्वच्छता समिति का जल जीवन मिशन पर
अभिलेखीकरण कार्यक्रम एवं किल्ले शो
रिपोर्टिंग प्रपत्र

आई.ई.सी. संस्था का नाम

Appinventive Technologies Private Ltd. Noida

जनपद

Pilibhit

ब्लॉक

मन्दाई/खुस

ग्राम पंचायत

अठार/सा

दिनांक

12-9-2023

क्र.सं.	प्रतिभागी का नाम	महिला / पुरुष	पदनाम	मोबाइल नंबर	हस्ताक्षर
	अदिश)	"	एडिटेड	75255785634	
	राधापुत्र	"	"	9927779946	
	वीरेंद्र कुशवाह	"	"	9411621536	
	वीरेंद्र	"	असिस्टेंट	9505454055	
	राजाराज	"	असिस्टेंट	9832285270	
	बिजु राजा	"	मकाने	975942602	
	कुमुद पाल	"	ग्राम समिति	9759993913	
	दरशना	"	एडिटेड	9758149915-0	
	पुलाराज	"	असिस्टेंट	9536327419	
	अनन	"	ग्राम समिति	9027553305	
	राजेश्वर	"	ग्राम समिति	9761559985	
	मोहन	"	ग्राम समिति	75255585634	

नोट
गतिविधि से संबंधित पांच अच्छी फोटो (3 आधांश / देखांतर सहित एवं 2 आधांश / देखांतर के बिना) उसी दिन पोर्टल पर अपलोड किया जाना अनिवार्य है।





GPS Map Camera

Pilibhit, Uttar Pradesh, India
NH30, near jatipur, Uttar Pradesh 262001, India
Lat 28.602126°
Long 79.725257°
12/09/23 10:27 AM GMT +05:30

Google

PDF Compressor Free Version



GPS Map Camera

Pilibhit, Uttar Pradesh, India
NH30, near jatipur, Uttar Pradesh 262001, India
Lat 28.602134°
Long 79.725254°
12/09/23 10:27 AM GMT +05:30

Google

PDF Compressor Free Version




GPS Map Camera

Pilibhit, Uttar Pradesh, India
NH30, near jatipur, Uttar Pradesh 262001, India
Lat 28.602134°
Long 79.725254°
12/09/23 10:27 AM GMT +05:30


Google

PDF Compressor Free Version



 **GPS Map Camera**

Pilibhit, Uttar Pradesh, India
NH30, near jatipur, Uttar Pradesh 262001, India
Lat 28.602134°
Long 79.725254°
12/09/23 10:27 AM GMT +05:30

 Google

PDF Compressor Free Version



GPS Map Camera

Pilibhit, Uttar Pradesh, India
NH30, near jatipur, Uttar Pradesh 262001, India
Lat 28.602111°
Long 79.725255°
12/09/23 10:26 AM GMT +05:30



PDF Compressor Free Version



GPS Map Camera

Pilibhit, Uttar Pradesh, India
NH30, near jatipur, Uttar Pradesh 262001, India
Lat 28.602118°
Long 79.725251°
12/09/23 10:26 AM GMT +05:30



PDF Compressor Free Version



GPS Map Camera

Pilibhit, Uttar Pradesh, India
NH30, near jatipur, Uttar Pradesh 262001, India
Lat 28.602135°
Long 79.725204°
12/09/23 10:25 AM GMT +05:30

Google

PDF Compressor Free Version




GPS Map Camera



Pilibhit, Uttar Pradesh, India
NH30, near jatipur, Uttar Pradesh 262001, India
Lat 28.602111°
Long 79.725255°
12/09/23 10:26 AM GMT +05:30

PDF Compressor Free Version



 **GPS Map Camera**

Pilibhit, Uttar Pradesh, India
NH30, near jatipur, Uttar Pradesh 262001, India
Lat 28.602135°
Long 79.725204°
12/09/23 10:25 AM GMT +05:30



PDF Compressor Free Version



GPS Map Camera

Pilibhit, Uttar Pradesh, India
NH30, near jatipur, Uttar Pradesh 262001, India
Lat 28.602134°
Long 79.725254°
12/09/23 10:27 AM GMT +05:30

Google

PDF Compressor Free Version



GPS Map Camera

Pilibhit, Uttar Pradesh, India
NH30, near jatipur, Uttar Pradesh 262001, India
Lat 28.602134°
Long 79.725254°
12/09/23 10:27 AM GMT +05:30



Google

PDF Compressor Free Version



GPS Map Camera

Pilibhit, Uttar Pradesh, India
NH30, near jatipur, Uttar Pradesh 262001, India
Lat 28.602126°
Long 79.725257°
12/09/23 10:27 AM GMT +05:30





GPS Map Camera

Pilibhit, Uttar Pradesh, India
NH30, near jatipur, Uttar Pradesh 262001, India
Lat 28.602126°
Long 79.725257°
12/09/23 10:27 AM GMT +05:30

Google


PDF Compressor Free Version




GPS Map Camera
Pilibhit, Uttar Pradesh, India
NH30, near jatipur, Uttar Pradesh 262001, India
Lat 28.602118°
Long 79.725251°
12/09/23 10:26 AM GMT +05:30

PDF Compressor Free Version



 **GPS Map Camera**

Pilibhit, Uttar Pradesh, India
NH30, near jatipur, Uttar Pradesh 262001, India
Lat 28.602126°
Long 79.725257°
12/09/23 10:27 AM GMT +05:30

 Google

PDF Compressor Free Version



GPS Map Camera

Pilibhit, Uttar Pradesh, India
NH30, near jatipur, Uttar Pradesh 262001, India
Lat 28.602111°
Long 79.725255°
12/09/23 10:26 AM GMT +05:30



Google



GPS Map Camera
Pilibhit, Uttar Pradesh, India
NH30, near jatipur, Uttar Pradesh 262001, India
Lat 28.602126°
Long 79.725257°
12/09/23 10:27 AM GMT +05:30

Google