



राज्य पेयजल एवं स्वच्छता मिशन  
(निम्नलिखित गांव तथा ग्रामीण जनसमुदाय विकास, उत्तर प्रदेश शासन)



PDF Compressor Free Version

घरेलू क्रियाशील नल सयोजन (HMD) को अपनाने के लिये समुदाय को प्रेरित किये जाने हेतु जनपद के समस्त ग्राम पंचायतों में ग्राम पंचायत स्तर पर पेयजल एवं स्वच्छता समिति की बैठक एवं अभिमुखीकरण कार्यक्रम का आयोजन।

जनपद पीलीभीत विकासखण्ड ललौरी कैंडा ग्राम पंचायत ललौरी

प्रमाण पत्र

प्रमाणित किया जाता है कि राज्य पेयजल एवं स्वच्छता मिशन, उत्तर प्रदेश के माध्यम से सूचित एजेंसी Appuveniv Technologies Private Ltd, Noida के द्वारा दिनांक 26-8-2023 जल जीवन मिशन 'हरे घर जल' योजना अन्तर्गत फंडिंग प्राप्त होकर टैंक टैप कनेक्शन (HMD), शुद्ध एवं सुरक्षित पेयजल तथा जल-जनित बीमारियों से निवारण तथा कोष्ठमों का रख-रखाव हेतु ग्राम पंचायतों में ग्राम प्रधान व पेयजल एवं स्वच्छता समिति/पानी समिति के स्थापित के नेतृत्व में महिला टीम अथवा प्रधान/स्थापित द्वारा मनोचन टीम की उपस्थिति में ग्राम स्तर के प्रति उनकी जिम्मेदारी व उनके द्वारा आम जनसमुदाय को घरेलू पेयजल आपूर्ति को अपनाने, नल से जल को उपयोग हेतु जागरूक बनाने पर सामूहिक कर्ष करवायी जाएगी। वर्षों से शुद्ध पेयजल एवं स्वच्छता समिति को क्रियाशील बनाने, ग्राम पंचायतों में शुद्ध एवं सुरक्षित पेयजल की उपलब्धता में समिति की सुविधा तथा करीब 2000 घर एवं परिवार को स्वच्छ रहने हेतु दिनांक 26-8-2023 से शुरू की गई है। नल से जल को उपयोग हेतु जागरूक बनाने पर सामूहिक कर्ष करवायी जाएगी।

उपरोक्त VWSO/पेयजल एवं स्वच्छता समिति की बैठक का आयोजन हेतु उपरोक्त एजेंसी द्वारा कार्यक्रम तैयार किया गया। कार्यक्रम में जल एवं स्वच्छता से संबंधित होने के साथ ही समिति एवं ग्रामीण जनसमुदाय के लिए जागरूकता कार्यक्रम का आयोजन रहा।

उपरोक्त कार्यक्रम में उपस्थित ग्राम पंचायत स्तर के मुख्य 03 प्रतिनिधियों के हस्ताक्षर:-

1. जीरेंद्र कुमार प्रधान जी
2. दीपक पंचायत सहायक
3. ललित कुमार (श्रीनगर ब्लाक)

हस्ताक्षर एवं मोहर  
ग्राम प्रधान / सचिव ग्राम पंचायत/  
ग्राम पंचायत सदस्य, क्षेत्र-पंचायत



ग्राम पेयजल एवं स्वच्छता समिति का जल जीवन मिशन पर  
अभिमुखीकरण कार्यक्रम एवं फिल्म शो  
रिपोर्टिंग प्रपत्र

आई.ई.सी संस्था का नाम	Appinventive Technologies Private Ltd. Noida
नपद	Plibhit
ब्लॉक	ललौरी बिडा
ग्राम पंचायत	ललौरी
दिनांक	26-8-2023

क्र.सं.	प्रतिभागी का नाम	महिला / पुरुष	पदनाम	मोबाइल नंबर	हस्ताक्षर
	रमेश लाल	"	ललौरी ललौरी	945833873	रमेश
	राजेश लाल	"	ललौरी ललौरी	9927420934	राजेश
	मुकेश कुमार	"	" "	"	मुकेश
	राजेश कुमार	"	" "	"	राजेश
	कृष्णा	"	" "	"	कृष्णा
	रमेश	"	ललौरी ललौरी	7251976411	रमेश
	ललित	"	ललौरी ललौरी	7017990455	ललित
	ललित कुमार	"	ललौरी ललौरी	"	ललित
	रमेश	"	ललौरी ललौरी	"	रमेश

नोट :- गतिविधि से संबंधित पांच अच्छी फोटो(3 आक्षांश /देशांतर सहित एवं 2 आक्षांश /देशांतर के बिना ) उसी दिन पोर्टल पर अपलोड किया जाना अनिवार्य है।

ललित कुमार  
ग्राम प्रधान

ग्राम प्रधान के हस्ताक्षर एवं मुहर

PDF Compressor Free Version



GPS Map Camera

Lalauri Khera, Uttar Pradesh, भारत

Pilibhit, Uttar Pradesh block saijana, JQ72+5WJ, Lalauri Khera, Kharuwa Mustqil,  
Uttar Pradesh 262001, भारत

Lat 28.612709°

Long 79.751834°


26/08/23 12:30 PM GMT +05:30



Google

**PDF Compressor Free Version**



 **GPS Map Camera**

**Lalauri Khera, Uttar Pradesh, India**

Pilibhit, Uttar Pradesh block saijana, JQ72+5WJ, Lalauri Khera, Kharuwa Mustqil,  
Uttar Pradesh 262001, India

Lat 28.612719°

Long 79.751832°


26/08/23 12:34 PM GMT +05:30



Google

**PDF Compressor Free Version**



 **GPS Map Camera**

**Lalauri Khera, Uttar Pradesh, India**

Pilibhit, Uttar Pradesh block saijana, JQ72+5WJ, Lalauri Khera, Kharuwa Mustqil,  
Uttar Pradesh 262001, India

Lat 28.612723°

Long 79.751819°

26/08/23 12:34 PM GMT +05:30



Google

PDF Compressor Free Version



GPS Map Camera

Lalauri Khera, Uttar Pradesh, भारत

Pilibhit, Uttar Pradesh block sajjana, JQ72+5WJ, Lalauri Khera, Kharuwa Mustqil, Uttar Pradesh 262001, भारत

Lat 28.612707°

Long 79.751838°

26/08/23 12:30 PM GMT +05:30



Google

**PDF Compressor Free Version**



PDF Compressor Free Version



GPS Map Camera

Lalauri Khera, Uttar Pradesh, भारत

Pilibhit, Uttar Pradesh block saijana, JQ72+5WJ, Lalauri Khera, Kharuwa Mustqil, Uttar Pradesh 262001, भारत

Lat 28.612696°

Long 79.751818°


26/08/23 12:31 PM GMT +05:30





**PDF Compressor Free Version**



 **GPS Map Camera**

**Lalauri Khera, Uttar Pradesh, India**

Pilibhit, Uttar Pradesh block saijana, JQ72+5WJ, Lalauri Khera, Kharuwa Mustqil,  
Uttar Pradesh 262001, India

Lat 28.612729°


Long 79.751835°

26/08/23 12:32 PM GMT +05:30



**PDF Compressor Free Version**



 **GPS Map Camera**

**Lalauri Khera, Uttar Pradesh, India**

Pilibhit, Uttar Pradesh block saijana, JQ72+5WJ, Lalauri Khera, Kharuwa Mustqil,

Uttar Pradesh 262001, India

Lat 28.612719°

Long 79.751832°


26/08/23 12:34 PM GMT +05:30



Google

**PDF Compressor Free Version**



 **GPS Map Camera**

**Lalauri Khera, Uttar Pradesh, India**

Pilibhit, Uttar Pradesh block saijana, JQ72+5WJ, Lalauri Khera, Kharuwa Mustqil,  
Uttar Pradesh 262001, India

Lat 28.612723°

Long 79.751819°

26/08/23 12:34 PM GMT +05:30



Google

**PDF Compressor Free Version**



 **GPS Map Camera**

**Lalauri Khera, Uttar Pradesh, India**

Pilibhit, Uttar Pradesh block saijana, JQ72+5WJ, Lalauri Khera, Kharuwa Mustqil,  
Uttar Pradesh 262001, India

Lat 28.612719°

Long 79.751832°

26/08/23 12:34 PM GMT +05:30



PDF Compressor Free Version

