



राज्य पेयजल एवं स्वच्छता मिशन
(नमामि गंगे तथा ग्रामीण जलापूर्ति विभाग, उत्तर प्रदेश शासन)



'घरेलू क्रियाशील नल संयोजन (HHTC)' को अपनाने के लिये समुदाय को प्रेरित किये जाने हेतु जनपद के समस्त ग्राम पंचायतों में ग्राम पंचायत स्तर पर पेयजल एवं स्वच्छता समिति की बैठक एवं अभिमुखीकरण कार्यक्रम का आयोजन।

जनपद पीलीभीत विकासखण्ड बि ल खण्डा ग्राम पंचायत बडागाँव

प्रमाण पत्र

प्रमाणित किया जाता है कि राज्य पेयजल एवं स्वच्छता मिशन, उत्तर प्रदेश के माध्यम से सूचीबद्ध एपेन्टिव Appinventiv Technologies Private Ltd, Noida के द्वारा दिनांक-24/09/2023 को जल जीवन मिशन 'हर घर जल' योजना अन्तर्गत फर्रुखाबाद हाउस होल्ड टैप कनेक्शन (HHTC) शुद्ध एवं सुरक्षित पेयजल तथा जल-जनित बीमारियों से बचाव तथा योजना के रख-रखाव हेतु ग्राम पंचायतों में ग्राम प्रधान व पेयजल एवं स्वच्छता समिति/पानी समिति के समर्थन के नेतृत्व में गठित तीन अथवा अधिक/सभापति द्वारा मनोयुक्त टीम की उपस्थिति में ग्राम सभा के प्रति उनकी जिम्मेदारों व उनके द्वारा आम जनमानस को पाइप पेयजल आपूर्ति को अपनाने, नल से जल के उपयोग हेतु जागरूक बनाने पर सांस्कृतिक चर्चा करायी जाएगी, चर्चा में शुद्ध पेयजल एवं स्वच्छता समिति का क्रियाशील बनाने, ग्राम पंचायतों में शुद्ध एवं सुरक्षित पेयजल की उपलब्धता में समिति की भूमिका तथा कार्य, दृश्यक शर एवं परिवार को स्वच्छ स्वस्थ, दैनिक दिनचर्या में बुद्धिमानी से पानी के उपयोग, स्वच्छता को प्राप्ति जन सामान्य को जन-जागरूक करने आदि विषयों पर पेयजल एवं स्वच्छता समिति को जागरूक किया गया।

उपरोक्त SWSC/पेयजल एवं स्वच्छता समिति की बैठक का आयोजन हेतु उपरि उल्लेखित द्वारा कार्यक्रम संपादित कराया गया। कार्यक्रम पेय जल एवं स्वच्छता से सम्बन्धित होना के साथ ही समिति एवं ग्रामीण जनसमुदाय के लिए प्रशिक्षण सहायगी एवं लाभदायक रहा।

उपरोक्त कार्यक्रम में उपस्थित ग्राम पंचायत स्तर के मुख्य 03 प्रतिभागियों के हस्ताक्षर—

1. Rajat Prangwan - 9627248692

2. वेदवती देवी 9412643865

3. [Signature]

Sachin Prangwan
Pradhan

Gram Panchayat Badan
Block-Bilsanda(Pili)

हस्ताक्षर एवं मोहर
ग्राम प्रधान / सचिव ग्राम पंचायत /
ग्राम पंचायत सदस्य / क्षेत्र प्रभारता



ग्राम पेयजल एवं स्वच्छता समिति का जल जीवन मिशन पर
अभिमुखीकरण कार्यक्रम एवं फिल्म शो
रिपोर्टिंग प्रपत्र

आई ई सी संस्था का नाम	Appinventive Technologies Private Ltd. Noida
जनपद	Pilibhit
ब्लॉक	किलशब्दा
ग्राम प्रचायत	बडागाँव
दिनांक	24/09/2023

क्र.सं.	प्रतिभागी का नाम	महिला / पुरुष	पदनाम	मोबाइल नंबर	हस्ताक्षर
①	रघु शर्मा	पुरुष		9627248692	Rajat Bhangra
②	वेदवती	महिला		9412643865	वेदवती देवी
③	रमेश्वर दयाल	पुरुष		8395007843	रमेश्वर दयाल
④	संजीव कुमार	पुरुष		6395859412	संजीव
⑤	योगेश	पुरुष		9368407338	योगेश कुमार
⑥	सत्यदेव	पुरुष		9457090069	सत्यदेव
⑦	निशाल	पुरुष		9536921800	निशाल

नोट :- गतिविधि से संबंधित पांच अच्छी फोटो (3 आक्षांश / देशांतर सहित एवं 2 आक्षांश / देशांतर के बिना) उसी दिन पोर्टल पर अपलोड किया जाना अनिवार्य है।

Sachin Kumar
Gram Panchayat
Block-Block

ग्राम प्रधान के हस्ताक्षर एवं मुहर

राज्य पेयजल एवं स्वच्छता मिशन
नमामि गेओ एवं ग्रामीण जलापूर्ति विभाग

जल जीवन मिशन
ग्राम पंचायत स्तरीय

पेयजल एवं स्वच्छता समिति की बैठक एवं अभिमुखीकरण

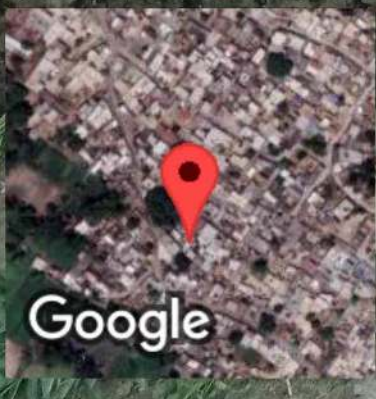
जनपद-पीलीभीत ब्लॉक : गिरीसुख ग्राम पंचायत :
दिनांक : 24/09/23

सहयोगी संस्था: appinventiv



GPS Map Camera

Baragaon, Uttar Pradesh, India
8VJW+6FX, Baragaon, Uttar Pradesh 262201, India
Lat 28.331599°
Long 79.895641°
24/09/23 05:31 PM GMT +05:30



PDF Compressor Free Version

राज्य पेयजल एवं स्वच्छता मिशन
नमो गंगा एवं ग्रामीण जलापूर्ति विभाग

जल जीवन मिशन
ग्राम पंचायत स्तरीय

पेयजल एवं स्वच्छता समिति की बैठक एवं अभियुक्त

जनपद-पीलीभीत ब्लॉक : ग्राम पंचायत :
दिनांक :
योगी संस्था: appinventiv

GPS Map Camera

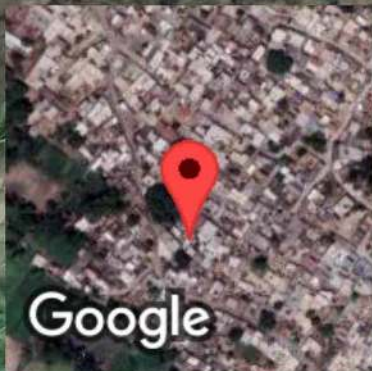
Baragaon, Uttar Pradesh, India

8VJW+6FX, Baragaon, Uttar Pradesh 262201, India

Lat 28.331599°


Long 79.895641°

24/09/23 05:31 PM GMT +05:30



PDF Compressor Free Version



 GPS Map Camera

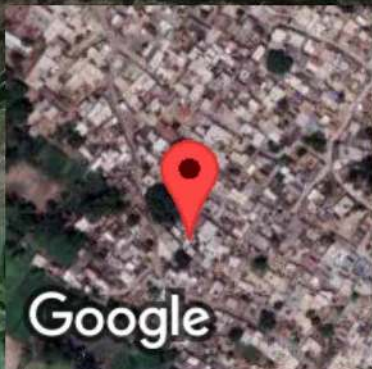
Baragaon, Uttar Pradesh, India

8VJW+6FX, Baragaon, Uttar Pradesh 262201, India

Lat 28.331599°

Long 79.895641°


24/09/23 05:31 PM GMT +05:30



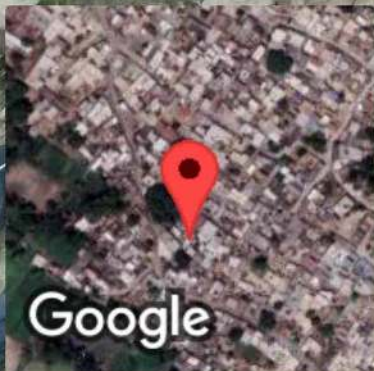
Google

PDF Compressor Free Version



 GPS Map Camera

Baragaon, Uttar Pradesh, India
8VJW+6FX, Baragaon, Uttar Pradesh 262201, India
Lat 28.331599°
Long 79.895641°
24/09/23 05:31 PM GMT +05:30





GPS Map Camera



Baragaon, Uttar Pradesh, India
8VJW+6FX, Baragaon, Uttar Pradesh 262201, India
Lat 28.331599°
Long 79.895641°
24/09/23 05:31 PM GMT +05:30



GPS Map Camera

Baragaon, Uttar Pradesh, India
8VJW+6FX, Baragaon, Uttar Pradesh 262201, India
Lat 28.331503°
Long 79.895665°
24/09/23 05:30 PM GMT +05:30

