



राज्य पेयजल एवं स्वच्छता मिशन

PDF Compressor Free Version

जनसंपर्क विभाग, उत्तर प्रदेश शासन



भरेल क्रियाशील नल सयोजन (FHAC) को अपनाते के लिये समुदाय को प्रेरित किये जाने हेतु जनपद के समस्त ग्राम पंचायतों में ग्राम पंचायत स्तर पर पेयजल एवं स्वच्छता समिति की बैठक एवं अभिमुखीकरण कार्यक्रम का आयोजन।

जनपद पीलीभीत विकासखण्ड विहसवा ग्राम पंचायत खलुरिया नवीराम

प्रमाण पत्र

प्रमाणित किया जाता है कि राज्य पेयजल एवं स्वच्छता मिशन, उत्तर प्रदेश के माध्यम से सूचीकृत एजेन्सी Appinveniv Technologies Private Ltd. Noida के द्वारा दिनांक-24.09.2023 को जल जीवन मिशन 'ड्र ड्र जल' योजना अन्तर्गत फक्तानला हाउस होल्ड टैप कनेक्शन (FHAC), शुद्ध एवं सुरक्षित पेयजल तथा जल-जनित बीमारियों से बचाव तथा योजना के रख-रखाव हेतु ग्राम पंचायतों में ग्राम प्रधान व पेयजल एवं स्वच्छता समिति/पानी समिति के सभापति के नेतृत्व में गठित टीम अथवा प्रधान/सभापति द्वारा मनोयुक्त टीम की उपस्थिति में ग्राम स्तर के प्रति उनकी जिम्मेदारियों व उनके द्वारा आम जनमानस को पाइप पेयजल आपूर्ति को अपनाने, नल से जल के उपयोग हेतु जागरूक बनाने पर सामूहिक कर्तव्य करावी जाएगी, धरती में शुद्ध पेयजल एवं स्वच्छता समिति को क्रियाशील बनाने, ग्राम पंचायतों में शुद्ध एवं सुरक्षित पेयजल की उपलब्धता में समिति की भूमिका तथा कलंथ, फ्लोक् दर एवं परिवार का स्वच्छ रखने, दैनिक दिनचर्या में बुद्धिमानी से पानी के उपयोग, स्वच्छता के प्रति जन सामान्य को जन-जागरूक करने आदि विषयों पर पेयजल एवं स्वच्छता समिति को जागरूक किया गया।

उपरोक्त VWSC/पेयजल एवं स्वच्छता समिति की बैठक का आयोजन हेतु नियमित एजेन्सी द्वारा कार्यक्रम सम्पादित कराया गया। कार्यक्रम पेय जल एवं स्वच्छता से सम्बन्धित हानों के साथ ही जनित एवं ग्रामीण जनसमुदाय के लिए अन्य लाभकारी एवं लाभदायक रहा।

उपरोक्त कार्यक्रम में उपस्थित ग्राम पंचायत स्तर के मुख्य 03 प्रतिभागियों के

- 1. शम्भु 9675094090
- 2. गौरव प्रकाश 9761499956
- 3. Samrat 7465831450
- 3. बिजय कर्मा 9759263348

Handwritten signature: Laxman

हस्ताक्षर एवं मोहर

ग्राम पंचायत / सचिव-ग्राम पंचायत / विकासखण्ड क्षेत्र पंचायत

खलुरिया नवीराम

पेयजल एवं स्वच्छता समिति

पेयजल एवं स्वच्छता समिति (पीसीसी)




ग्राम पेयजल एवं स्वच्छता समिति का जल जीवन मिशन पर  
अभिमुखीकरण कार्यक्रम एवं फिल्म शो  
रिपोर्टिंग प्रपत्र

आई.ई.सी संस्था का नाम	Appinventive Technologies Private Ltd. Noida				
जनपद	Pilibhit				
ब्लॉक	बिलखडा				
ग्राम पंचायत	खदुरिया नबीराज				
दिनांक	२५/०९/२०२३				
क्र.सं.	प्रतिभागी का नाम	महिला / पुरुष	पदनाम	मोबाइल नंबर	हस्ताक्षर
①	त्रोहित	पुरुष		७६१८३१५६३५	साधन
②	हितेश	पुरुष		९०७७१६५५००	हितेश
③	मुनीश	पुरुष		९५२०५५१३३५	मुनीश
④	राजेंद्र प्रसाद	पुरुष			राजेंद्र प्रसाद
⑤	कपिल कुमार	पुरुष		९९५५६९९५७९	कपिल कुमार
⑥	सनेश कुमार	पुरुष			सनेश कुमार
⑦	शुनीश कुमार	पुरुष			शुनीश कुमार

नोट :- गतिविधि से संबंधित पांच अच्छी फोटो (3 आक्षांश / देशांतर सहित एवं 2 आक्षांश / देशांतर के बिना) उसी दिन ऑनलाइन पर अपलोड किया जाना अनिवार्य है।


ग्राम प्रधान के हस्ताक्षर एवं मुहर

PDF Compressor Free Version



GPS Map Camera

Khajuria Nibiram, Uttar Pradesh, India  
7W84+J4R, Khajuria Nibiram, Uttar Pradesh 262201, India  
Lat 28.266545°  
Long 79.903238°  
24/09/23 02:31 PM GMT +05:30



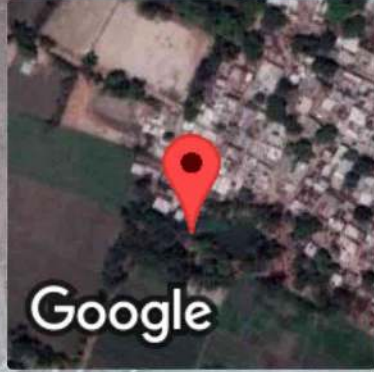
Google

PDF Compressor Free Version



GPS Map Camera

Khajuria Nibiram, Uttar Pradesh, India  
7W84+J4R, Khajuria Nibiram, Uttar Pradesh 262201, India  
Lat 28.266545°  
Long 79.903238°  
24/09/23 02:31 PM GMT +05:30




Google

PDF Compressor Free Version



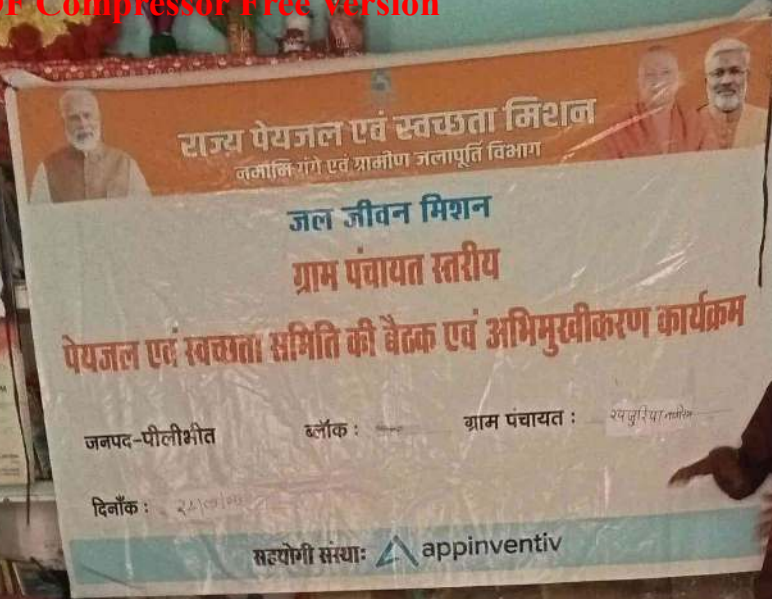
GPS Map Camera

Khajuria Nibiram, Uttar Pradesh, India  
7W84+J4R, Khajuria Nibiram, Uttar Pradesh 262201, India  
Lat 28.266545°  
Long 79.903238°  
24/09/23 02:31 PM GMT +05:30



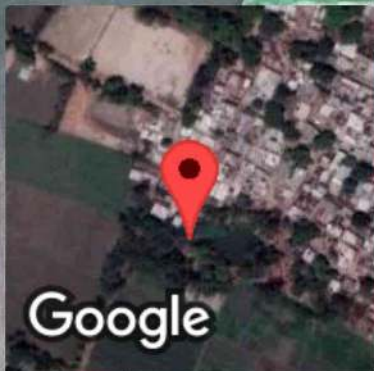
Google

PDF Compressor Free Version



GPS Map Camera

Khajuria Nibiram, Uttar Pradesh, India  
7W84+J4R, Khajuria Nibiram, Uttar Pradesh 262201, India  
Lat 28.266545°  
Long 79.903238°  
24/09/23 02:31 PM GMT +05:30



PDF Compressor Free Version

राज्य पेयजल एवं स्वच्छता मिशन  
नवोन्मेष एवं ग्रामीण जलापूर्ति विभाग

जल जीवन मिशन  
ग्राम पंचायत स्तरीय

पेयजल एवं स्वच्छता समिति की बैठक एवं अभियुक्तों का सम्पर्क कार्यक्रम

जनपद-पीलीभीत      ब्लॉक :      ग्राम पंचायत : स्वपुरिया नन्नेल


दिनांक : 24/09/23

सहयोगी संस्था: appinventiv



GPS Map Camera

Khajuria Nibiram, Uttar Pradesh, India  
7W84+J4R, Khajuria Nibiram, Uttar Pradesh 262201, India  
Lat 28.266545°  
Long 79.903238°  
24/09/23 02:31 PM GMT +05:30



Google

PDF Compressor Free Version



GPS Map Camera

Khajuria Nibiram, Uttar Pradesh, India  
7W84+J4R, Khajuria Nibiram, Uttar Pradesh 262201, India  
Lat 28.266545°  
Long 79.903238°  
24/09/23 02:31 PM GMT +05:30

