



घरेलू क्रियाशील नल सयोजन (HMAC) को अपनाने के लिये समुदाय को प्रेरित किये जाने हेतु जनपद के समस्त ग्राम पंचायतों में ग्राम पंचायत स्तर पर पेयजल एवं स्वच्छता समिति की बैठक एवं अभिमुखीकरण कार्यक्रम का आयोजन।

जनपद पीलीभीत विकासखण्ड विलखडा ग्राम पंचायत प्रानपुर बीरखपुर

प्रमाण पत्र

प्रमाणित किया जाता है कि राज्य पेयजल एवं स्वच्छता मिशन, उत्तर प्रदेश के माध्यम से सूचीबद्ध एजेन्सी Apphvenav Technologies Private Ltd, Noida के द्वारा दिनांक-23/09/2023 को जल सौजन मिशन "हर घर जल" योजना अन्तर्गत फकतपल हाउस होल्ड टैप कनेक्शन (HMAC) शुद्ध एवं सुरक्षित पेयजल तथा जल-जनित नालारिक्त से बचाव तथा योजना के रख-रखाव हेतु ग्राम पंचायतों में ग्राम प्रधान या पेयजल एवं स्वच्छता समिति/पानी समिति के स्तर पर मण्डित टीम अग्रणी प्रजन/समापति द्वारा मनोचन टीम की उपस्थिति में ग्राम सभा के प्रति उनकी जिम्मेदारी व उनके द्वारा आम जनमानस को पाइप पेयजल आपूर्ति का अपनाने नल से जल के उपयोग हेतु जागरूक बनाने पर सम्बन्धित प्रश्न कराये जाये। यद्यपि ग्राम में शुद्ध पेयजल एवं स्वच्छता समिति का क्रियाशील बनाने, ग्राम पंचायतों में शुद्ध एवं सुरक्षित पेयजल की उपलब्धता में समिति की क्षमिका तथा कर्मचारी प्रत्येक घर एवं परिवार को स्वच्छ रखने, दैनिक दिनचर्या में दृष्टिमानों से पानी के उपयोग, स्वच्छता के प्रति जन सचेतना को जन-जागरूक करने आदि विषयों पर पेयजल एवं स्वच्छता समिति का जागरूक किया गया।

उपरोक्त PWS/पेयजल एवं स्वच्छता समिति की बैठक का आयोजन हेतु उपरोक्त ग्राम पंचायत में ग्राम प्रधान/समापति/समिति के द्वारा कार्यक्रम प्रयोज्य एवं स्वच्छता से सम्बन्धित होने के साथ ही समिति एवं ग्रामीण जनसमुदाय के लिए आवश्यक जानकारी एवं जानकारी देई।

उपरोक्त कार्यक्रम में उपस्थित ग्राम पंचायत स्तर के मुख्या 03 प्रतिभागियों के हस्ताक्षर

1. रामपाल 8126423965
2. Satish 6398112418
3. राजेन्द्र प्रसाद 9027211395

रामेश्वर मार  
ग्राम पंचायत प्रानपुर बीरखपुर  
प्रधान  
हरिद्वार एस मोडर्न  
ग्राम प्रधान / सचिव ग्राम पंचायत /  
ग्राम पंचायत सदस्य / ग्राम पंचायत



ग्राम पेयजल एवं स्वच्छता समिति का जल जीवन मिशन पर  
अभिमुखीकरण कार्यक्रम एवं फिल्म शो  
रिपोर्टिंग प्रपत्र

आई ई सी संस्था का नाम	Appinventive Technologies Private Ltd. Noida
जनपद	Pilibhit
ब्लॉक	किलरवाडा
ग्राम पंचायत	मानपुर लीरकपुर
दिनांक	23/09/2023

क्र.सं.	प्रतिभागी का नाम	महिला / पुरुष	पदनाम	मोबाइल नंबर	हस्ताक्षर
1	राजपाल	पुं		8126 423565	राजपाल
2	सतीश	पुं		8378 112418	satish
3	विशाल	पुं		82720 44683	विशाल
4	अंकुर	पुं		8384 87 6474	अंकुर
5	शभाशे	पुं		94 58 65 6826	
6	जयेंद्र कुमार	पुं		9477 71 2331	जयेंद्र कुमार
7	रमेशकांत	पुं		95 48 84 8146	रमेशकांत

नोट :- गतिविधि से संबंधित पांच अच्छी फोटो(3 आक्षांश /देशांतर सहित एवं 2 आक्षांश /देशांतर के बिना ) उसी दिन पोर्टल पर अपलोड किया जाना अनिवार्य है।

  
ग्राम पंचायत के हस्ताक्षर

PDF Compressor Free Version



 GPS Map Camera

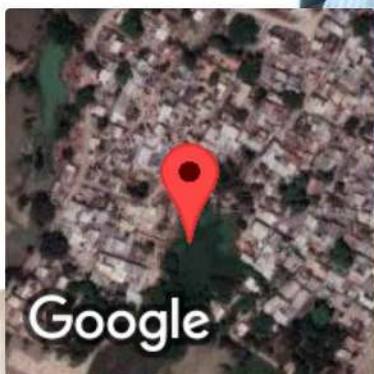
Manpur Bisalpur, Uttar Pradesh, India

7RGP+WVV, Manpur Bisalpur, Uttar Pradesh 262201, India

Lat 28.277147°

Long 79.836083°

23/09/23 11:43 AM GMT +05:30



PDF Compressor Free Version



 GPS Map Camera


Manpur Bisalpur, Uttar Pradesh, India

7RGP+WVV, Manpur Bisalpur, Uttar Pradesh 262201, India

Lat 28.277147°

Long 79.836083°

23/09/23 11:43 AM GMT +05:30



PDF Compressor Free Version



 GPS Map Camera


Manpur Bisalpur, Uttar Pradesh, India

7RGP+WVV, Manpur Bisalpur, Uttar Pradesh 262201, India

Lat 28.277147°


Long 79.836083°

23/09/23 11:43 AM GMT +05:30



PDF Compressor Free Version



 GPS Map Camera


Manpur Bisalpur, Uttar Pradesh, India

7RGP+WVV, Manpur Bisalpur, Uttar Pradesh 262201, India

Lat 28.277147°

Long 79.836083°


23/09/23 11:43 AM GMT +05:30




PDF Compressor Free Version



राज्य पेयजल एवं स्वच्छता मिशन  
नमामि गंगे एवं ग्रामीण जलापूर्ति विभाग  
सुखी जीवन मिशन  
पंचायत स्तरीय  
सुखी जीवन मिशन की बैठक एवं अभि

 GPS Map Camera

Manpur Bisalpur, Uttar Pradesh, India  
7RGP+WVV, Manpur Bisalpur, Uttar Pradesh 262201, India  
Lat 28.277147°  
Long 79.836083°  
23/09/23 11:42 AM GMT +05:30



PDF Compressor Free Version



ज्य पेयजल एवं स्वच्छता मिशन  
नमामि गंगे एवं ग्रामीण जलापूर्ति विभाग  
जीवन मिशन  
पंचायत स्तरीय  
ति की वैदक एवं अभि

 GPS Map Camera


Manpur Bisalpur, Uttar Pradesh, India

7RGP+WVV, Manpur Bisalpur, Uttar Pradesh 262201, India

Lat 28.277147°

Long 79.836083°

23/09/23 11:42 AM GMT +05:30



Google