



राज्य पेयजल एवं स्वच्छता मिशन  
(निर्माण एवं तथा सामाजिक अलावृत्ति विभाग, उत्तर प्रदेश सरकार)



घरेलू क्रियाशील नल संयोजन (IHAC) को अपनाने के लिये समुदाय को प्रेरित किये जाने हेतु जनपद के समस्त ग्राम पंचायतों में ग्राम पंचायत स्तर पर पेयजल एवं स्वच्छता समिति की बैठक एवं अभिमुखीकरण कार्यक्रम का आयोजन।

जनपद : पीलीभीत विकासखण्ड : बरखंडा ग्राम पंचायत : आमडार

प्रमाण पत्र

प्रमाणित किया जाता है कि राज्य पेयजल एवं स्वच्छता मिशन, उत्तर प्रदेश के माध्यम से तुरंत प्रभाव वाली Appinventiv Technologies Private Ltd. Noida के द्वारा दिनांक 02/09/2023 को जल जीवन मिशन 'हर घर जल' योजना अन्तर्गत एक्सनल हाउस होल्डर रीप कनेक्शन (IHAC) सुदृढ़ एवं सुरक्षित पेयजल तथा नल-जनित कचरियों से बचाव तथा योजना के रख रखाव हेतु ग्राम पंचायतों में ग्राम प्रधान व पेयजल एवं स्वच्छता समिति/ग्रामीण समिति के नेतृत्व में महिला टीम अथवा प्रधान/समाजिक कार्यकर्ता द्वारा नरोधन टीम की उपस्थिति में ग्राम स्तर पर प्रति व्यक्ति किनेटोमीटर व टनल द्वारा आम जनमानस को माध्यम पेयजल आपूर्ति को अपनाने, नल से जल के उपयोग हेतु जागरूक बनाने पर सकारात्मक प्रतिक्रिया कक्षाएं आयोजित की गईं। ग्राम पंचायतों में सुदृढ़ एवं सुरक्षित पेयजल की उपलब्धता में समिति की भूमिका तथा कर्तव्य, प्रत्येक घर एवं परिवार को स्वच्छ रखने, दैनिक दिनचर्या में बुझिमा-नी से जल को उपयोग, स्वच्छता के प्रति आम सामान्य को जागरूक बनाने आदि विषयों पर पेयजल एवं स्वच्छता समिति को जागरूक किया गया।

उपरोक्त PWSC/पेयजल एवं स्वच्छता समिति की बैठक का आयोजन हेतु तयमित एजेंडों द्वारा कार्यक्रम संचालित किया गया। कार्यक्रम में जल एवं स्वच्छता से सम्बंधित विषयों के साथ ही समिति एवं ग्रामीण जनसमुदाय के लिए अत्यावश्यक जानकारी भी जनप्रदाय रहा।

कार्यक्रम में उपस्थित ग्राम पंचायत स्तर के मुख्य 03 प्रतिनिधियों के हस्ताक्षर-

1. अश्विनेश वर्मा - 9761914590
2. श्री जीव कुमार - 9368543125
3. महेश कुमार - 7618619483


  
 ग्राम पंचायत आमडार  
 श्री S प्रधान S 30  
 पीलीभीत

ग्राम पंचायत जल एवं स्वच्छता समिति का जल जीवन मिशन पर  
अभिमुखीकरण कार्यक्रम एवं फिल्म शो  
रिपोर्टिंग प्रपत्र

आई ई सी संस्था का नाम	Appirventive Technologies Private Ltd. Noida
जनपद	Plibhwa
ब्लॉक	खरखंड
ग्राम पंचायत	आमंडार
दिनांक	02/09/2023

क्र.सं.	पूतिभागी का नाम	महिला / पुरुष	पदनाम	मोबाइल नंबर	हस्ताक्षर
1.	बान्ती स्वरूप	पुरुष	अध्यक्ष	9627951070	बान्ती स्वरूप
2.	शीतल देवी	महिला	उप-अध्यक्ष	907715952	शीतल देवी
3.	आश्वला वामा	पुरुष	सचिव	9261914590	आश्वला वामा
4.	अनंदा देवी	महिला	अध्यक्ष	9309539416	अनंदा देवी
5.	अनंदा देवी	महिला	"	9675246014	अनंदा देवी
6.	शीतल देवी	"	"	6397650909	शीतल देवी
7.	शीतल देवी	"	"	9520723180	शीतल देवी
8.					
9.					
10.					
11.					

नोट :- गतिविधि से संबंधित पांच अच्छी फोटो (3 आक्षांश /देशांतर सहित एवं 2 आक्षांश /देशांतर के बिना ) उसी दिन पोर्टल पर अपलोड किया जाना अनिवार्य है।

ग्राम प्रधान के हस्ताक्षर एवं मुहर  


PDF Compressor Free Version



 GPS Map Camera

Aamdar, Uttar Pradesh, India

FV8M+X9Q, Aamdar, Arsia Bojh, Uttar Pradesh 262203, India

Lat 28.467777°

Long 79.882993°


02/09/23 02:08 PM GMT +05:30



Google

PDF Compressor Free Version



 GPS Map Camera

Aamdar, Uttar Pradesh, India

FV8M+X9Q, Aamdar, Arsia Bojh, Uttar Pradesh 262203, India

Lat 28.467777°

Long 79.882993°

02/09/23 02:08 PM GMT +05:30



PDF Compressor Free Version



 **GPS Map Camera**

**Aamdar, Uttar Pradesh, India**

FV8M+X9Q, Aamdar, Arsia Bojh, Uttar Pradesh 262203, India

Lat 28.467777°

Long 79.882993°


02/09/23 02:08 PM GMT +05:30



Google

PDF Compressor Free Version



 GPS Map Camera



Aamdar, Uttar Pradesh, India

FV8M+X9Q, Aamdar, Arsia Bojh, Uttar Pradesh 262203, India


Lat 28.467777°

Long 79.882993°

02/09/23 02:09 PM GMT +05:30

PDF Compressor Free Version



 **GPS Map Camera**

**Aamdar, Uttar Pradesh, India**

FV8M+X9Q, Aamdar, Arsia Bojh, Uttar Pradesh 262203, India

Lat 28.467777°

Long 79.882993°

02/09/23 02:09 PM GMT +05:30



Google

PDF Compressor Free Version



GPS Map Camera

Aamdar, Uttar Pradesh, India

FV8M+X9Q, Aamdar, Arsia Bojh, Uttar Pradesh 262203, India

Lat 28.467777°

Long 79.882993°

02/09/23 02:09 PM GMT +05:30










PDF Compressor Free Version



 GPS Map Camera

Aamdar, Uttar Pradesh, India

FV8M+X9Q, Aamdar, Arsia Bojh, Uttar Pradesh 262203, India

Lat 28.467805°

Long 79.883063°

02/09/23 02:10 PM GMT +05:30

