



घरेलू क्रियाशील नल संयोजन (FHTC) को अपनाने के लिये समुदाय को प्रेरित किये जाने हेतु जनपद के सम्बन्धित ग्राम पंचायतों में ग्राम पंचायत स्तर पर पेयजल एवं स्वच्छता समिति की बैठक एवं अभिमुखीकरण कार्यक्रम का आयोजन।

जनपद : पीलीभीत विकासखण्ड : बखेड़ा ग्राम पंचायत : काजरबौड़ी

प्रमाण पत्र

प्रमाणित किया जाता है कि राज्य पेयजल एवं स्वच्छता मिशन, उत्तर प्रदेश के माध्यम से सूचीकृत एजेंसी Appinventiv Technologies Private Ltd. Noida के द्वारा दिनांक-06/09/2023 को जल जीवन मिशन "हर घर जल" योजना अन्तर्गत फव्वेशनल हाउस हॉल्ड टैप कनेक्शन (FHTC), शुद्ध एवं सुरक्षित पेयजल तथा जल-जनित बीमारियों से बचाव तथा योजना के रख-रखाव हेतु ग्राम पंचायतों में ग्राम प्रधान व पेयजल एवं स्वच्छता समिति/पानी समिति के सभापति के नेतृत्व में गठित टीम अथवा प्रधान/सभापति द्वारा मनोयुक्त टीम की उपस्थिति में ग्राम स्तर के सभी उनकी जिम्मेदारी व उनके द्वारा आम जनमानस को शुद्ध पेयजल आपूर्ति को अपनाने, नल से जल के उपयोग हेतु जागरूक बनाने पर सामूहिक चर्चा करायी जाएगी, जहाँ में शुद्ध पेयजल एवं स्वच्छता समिति को क्रियाशील बनाने, ग्राम पंचायतों में शुद्ध एवं सुरक्षित पेयजल की उपलब्धता में समिति की भूमिका तथा कठोर, द्रव्यक घर एवं परिवार को स्वच्छ रखने, दैनिक दिनचर्या में बुद्धिमानी से पानी के उपयोग, स्वच्छता के प्रति जन सामान्य को जन-जागरूक करने आदि विषयों पर पेयजल एवं स्वच्छता समिति को जागरूक किया गया।


उपरोक्त VWSC/पेयजल एवं स्वच्छता समिति की बैठक का आयोजन हेतु उपर्युक्त एजेंसी द्वारा कार्यक्रम सम्पादित कराया गया। कार्यक्रम पेय जल एवं स्वच्छता से सम्बन्धित होने के साथ ही समिति एवं राष्ट्रीय जनसमुदाय के लिए अत्यन्त उपयोगी एवं लाभप्रद रहा।

उपरोक्त कार्यक्रम में उपस्थित ग्राम पंचायत स्तर के मुख्य 03 प्रतिभागियों के हस्ताक्षर -

1. शुभाकाश शर्मा 8279451207
2. राजेश कुमार वर्मा 7500941977
3. शानु प्रताप 9368236288



हस्ताक्षर एवं मोहर
ग्राम प्रधान / सचिव ग्राम पंचायत /
ग्राम पंचायत सदस्य / क्षेत्र पंचायत

	ग्राम पेयजल एवं स्वच्छता समिति का जल जीवन मिशन पर अभिमुखीकरण कार्यक्रम एवं फिल्म शो रिपोर्टिंग प्रपत्र	
	आई. ई. सी संस्था का नाम	Appinventive Technologies Private Ltd. Noida
जनपद	Pilibhit	
ब्लॉक	वरखंडा	
ग्राम पंचायत	काजर कोशी	
दिनांक	06/09/2023	

क्र.सं.	प्रतिभागी का नाम	महिला / पुरुष	पदनाम	मोबाइल नंबर	हस्ताक्षर
1.	श्री माहिन लाल	पुरुष	पुश्चाहा	9958602727	
2.	प्रभापाल	पुरुष	काषा हाहा	9361981921	
3.	श्रीकांत कुमार	पुरुष	पुष्पा हाहा	8279457207	
4.	राजेश कुमार	पुरुष	रसायन	7800941977	
5.	पुष्पा देवी	महिला	सहाय	9759894734	
6.	सुमिता	महिला	"	9627745734	
7.	शीला देवी	"	"	9219948811	
8.	पुष्पा देवी	"	"	9220603227	
9.	रघुनाथ	"	"	8006659575	
10.	सुनील	पुरुष	"	9368236288	
11.	सुनील देवी	महिला	"	8215932204	

नोट :- गतिविधि से संबंधित पांच अच्छी फोटो (3 आक्षांश / देशांतर सहित एवं 2 आक्षांश / देशांतर के बिना) उसी दिन पोर्टल पर अपलोड किया जाना अनिवार्य है।

ग्राम प्रधान के हस्ताक्षर

 ग्राम प्रधान, काजर कोशी
 पंचायत, वरखंडा, पिलिबित

PDF Compressor Free Version




GPS Map Camera

Kazar Bojhi, Uttar Pradesh, India
FVH7+CV2, Kazar Bojhi, Uttar Pradesh 262203, India
Lat 28.477698°
Long 79.864756°
06/09/23 11:44 AM GMT +05:30



PDF Compressor Free Version



 **GPS Map Camera**




Kazar Bojhi, Uttar Pradesh, India
FVH7+CV2, Kazar Bojhi, Uttar Pradesh 262203, India
Lat 28.477719°
Long 79.864725°
06/09/23 11:44 AM GMT +05:30

Google

PDF Compressor Free Version



 GPS Map Camera



Kazar Bojhi, Uttar Pradesh, India
FVH7+CV2, Kazar Bojhi, Uttar Pradesh 262203, India
Lat 28.477719°
Long 79.864725°
06/09/23 11:44 AM GMT +05:30

Google



Kazar Bojhi, Uttar Pradesh, India
FVH7+CV2, Kazar Bojhi, Uttar Pradesh 262203, India
Lat 28.477719°
Long 79.864725°
06/09/23 11:44 AM GMT +05:30



 GPS Map Camera

Kazar Bojhi, Uttar Pradesh, India

FVH7+CV2, Kazar Bojhi, Uttar Pradesh 262203, India

Lat 28.477719°

Long 79.864725°

06/09/23 11:44 AM GMT +05:30



Google

PDF Compressor Free Version



 **GPS Map Camera**



Kazar Bojhi, Uttar Pradesh, India
FVH7+CV2, Kazar Bojhi, Uttar Pradesh 262203, India
Lat 28.477719°
Long 79.864725°
06/09/23 11:44 AM GMT +05:30

oogle



GPS Map Camera

Kazar Bojhi, Uttar Pradesh, India

FVH7+CV2, Kazar Bojhi, Uttar Pradesh 262203, India

Lat 28.477719°

Long 79.864725°

06/09/23 11:44 AM GMT +05:30



Google



GPS Map Camera

Kazar Bojhi, Uttar Pradesh, India

FVH7+CV2, Kazar Bojhi, Uttar Pradesh 262203, India

Lat 28.477719°

Long 79.864725°

06/09/23 11:44 AM GMT +05:30



Google

PDF Compressor Free Version

राज्य पेयजल एवं स्वच्छता मिशन
नवाबिक एने एवं शालीन जलपूर्ति विभाग

जल जीवन मिशन
राजख ग्राम पंचायत स्तरीय

पेयजल एवं स्वच्छता समिति की बैठक एवं अभिमुखीकरण कार्यक्रम

जनपद-पीलीभीत ब्लॉक : बरौली ग्राम पंचायत : राजखवास

दिनांक : 01/08/2023

सहयोगी संस्था: appinventv



PDF Compressor Free Version

राज्य पेयजल एवं स्वच्छता मिशन
संसाधनों को एवं पर्यावरण जलापूर्ति विभाग
जल जीवन मिशन

राजस्व ग्राम पंचायत सरीय
पेयजल एवं स्वच्छता समिति की बैठक एवं अभिमुखीकरण कार्यक्रम

कार्यक्रम-पोलीभीत
स्थान : राजस्व ग्राम पंचायत : राजस्व ग्राम पंचायत

दिनांक : 15/07/2023

सहयोगी संस्था: appinventiv



PDF Compressor Free Version



राष्ट्रीय पेयजल एवं स्वच्छता मिशन
सर्वोत्तम प्रयोगकर्ता
गांव जीविका मिशन
राजस्थान राज्य प्रबंधन कक्ष
पेयजल एवं स्वच्छता सभिक्ति की सेवाएं एवं अभियुक्तों का प्रदर्शन
स्वास्थ्य विभाग
पंचायत
मुख्यालय:

GPS Map Camera

Kazar Bojhi, Uttar Pradesh, India
FVH7+CV2, Kazar Bojhi, Uttar Pradesh 262203, India
Lat 28.477719°
Long 79.864725°
06/09/23 11:45 AM GMT +05:30

