



राज्य पेयजल एवं स्वच्छता मिशन
जलदायी एवं स्वच्छ पाणीयता सुनिश्चिता मिशन राज्य सरकार, भारत



भारतीय डिजिटल नल सर्वोपकरण (Bharat Digital Nal Sarvopkaran) को अपनाने के लिए समुदाय को प्रेरित करने के लिए जलदायी एवं स्वच्छता मिशन के साथ-साथ राज्य सरकार के राज्य पेयजल एवं स्वच्छता मिशन की बैठक एवं अभियुक्तिकरण कार्यक्रम को आयोजित।

जलदायी पीलीभीत विकासखण्ड बरखेड़ा ग्राम पंचायत सिंगरिया मध्यपुरी


प्रमाण पत्र

प्रमाण पत्र जारी है कि राज्य सरकार के समर्थन में भारतीय डिजिटल नल सर्वोपकरण (Bharat Digital Nal Sarvopkaran) को अपनाने के लिए जलदायी एवं स्वच्छता मिशन के साथ-साथ राज्य सरकार के राज्य पेयजल एवं स्वच्छता मिशन की बैठक एवं अभियुक्तिकरण कार्यक्रम को आयोजित किया गया है।

06/09/2023

प्रमाण पत्र जारी है कि राज्य सरकार के समर्थन में भारतीय डिजिटल नल सर्वोपकरण (Bharat Digital Nal Sarvopkaran) को अपनाने के लिए जलदायी एवं स्वच्छता मिशन के साथ-साथ राज्य सरकार के राज्य पेयजल एवं स्वच्छता मिशन की बैठक एवं अभियुक्तिकरण कार्यक्रम को आयोजित किया गया है।

- 1. प्रिण्ठाल - 8859669637
- 2. नैरेन्द्र पाण्डे - 9758202440
- 3. अजिता कुमार - 9389799833




 ग्राम पेयजल एवं स्वच्छता समिति का जल जीवन मिशन पर अभिमुखीकरण कार्यक्रम एवं फिल्म शो रिपोर्टिंग प्रपत्र					
आई.ई.सी संस्था का नाम	Appinventive Technologies Private Ltd. Noida				
जनपद	Pilibhit				
ब्लॉक	खरखोला				
ग्राम पंचायत	अधुपूरी				
दिनांक	06/09/2023				
क्र.सं.	प्रतिभाषी का नाम	महिला / पुरुष	पदनाम	मोबाइल नंबर	हस्ताक्षर
1.	नील पांडे	पुरुष	पंचायत	88597861634	नील पांडे
2.	सुखदेव कुमार	पुरुष	सचिव	9335222840	Sukhdev Kumar
3.	अनिल कुमार	"	उपाध्यक्ष	88597861634	Anil Kumar
4.	सुधाकर	"	आयता	9335222840	Sudhakar
5.	अनिल कुमार	"	सदस्य	88597861634	Anil Kumar
6.	आशीष कुमार	"	"	9335222840	Ashish Kumar
7.	पवन कुमार	"	"	88597861634	Pawan Kumar
8.	रेखा राय	महिला	"	9335222840	Rekha Ray
9.	अनिल कुमार	पुरुष	"	88597861634	Anil Kumar
10.	सविता कुमार	"	"	9335222840	Savita Kumar
11.	कपिल कुमार	"	"	88597861634	Kapil Kumar
12.	नताशा	"	"	9335222840	Natasha
13.	अनिल कुमार	"	"	88597861634	Anil Kumar

नोट :- गतिविधि से संबंधित पांच अच्छी फोटो (3 आधा आधा / देशांतर सहित एवं 2 आधा आधा / देशांतर के बिना) उसी दिन पोर्टल पर अपलोड किया जाना अनिवार्य है।


 ग्राम पंचायत, अधुपूरी
 खरखोला
 पिलिबित





Madhpuri, Uttar Pradesh, India
Unnamed Road, Madhpuri, Uttar Pradesh 262
Lat 28.465848°
Long 79.8705°
06/09/23 03:47 PM GMT +05:30



Madhpuri, Uttar Pradesh, India
Unnamed Road, Madhpuri, Uttar Pradesh
Lat 28.465848°
Long 79.8705°
06/09/23 03:48 PM GMT +05:30

Google




 GPS Map



Madhpuri, Uttar Pradesh, India
Unnamed Road, Madhpuri, Uttar Pradesh 26220
Lat 28.465897°
Long 79.870442°
06/09/23 03:48 PM GMT +05:30



 GPS Map

Madhpuri, Uttar Pradesh, India
Unnamed Road, Madhpuri, Uttar Pradesh 2622

Lat 28.465897°

Long 79.870442°

06/09/23 03:48 PM GMT +05:30

Google





GPS Ma

Madhpuri, Uttar Pradesh, India
Unnamed Road, Madhpuri, Uttar Pradesh 2622
Lat 28.465897°
Long 79.870442°
06/09/23 03:48 PM GMT +05:30





 **GPS Map**

Madhpuri, Uttar Pradesh, India
Unnamed Road, Madhpuri, Uttar Pradesh 26220
Lat 28.465871°
Long 79.870545°
06/09/23 03:50 PM GMT +05:30

 **Google**

