



राज्य पेयजल एवं स्वच्छता मिशन
(नगामि गंगे तथा ग्रामीण जलापूर्ति विभाग, उत्तर प्रदेश शासन)



परिष्कृत क्रियाशील नल संयोजन (FHAC) को अपनाने के लिये समुदाय को प्रेरित किये जाने हेतु पददर्शनी-सौरभोगिक (FHAC) कक्षों, शुद्ध एवं सुरक्षित पेयजल तथा जल-जनित विमारियों से बचाव हेतु जनपद की समस्त राजस्व ग्राम पंचायत स्तर पर जनमानस के मध्य पेय जल एवं स्वच्छता सम्बन्धि प्रदर्शनी कार्यक्रम।

जनपद पीलीभीत विकासखण्ड मलौरी क्षेत्र राजस्व ग्राम पंचायत : गौड़

प्रमाण पत्र


प्रमाणित किया जाता है कि राज्य पेयजल एवं स्वच्छता मिशन, उत्तर प्रदेश के माध्यम से सूचीबद्ध एजेंसी Appinventiv Technologies Private Ltd. - Noida के द्वारा दिनांक- 18/09/23 को राजस्व ग्राम पंचायत गौड़ में जल जीवन मिशन "हर घर जल" योजना के अन्तर्गत राजस्व ग्राम पंचायतों में प्रदर्शनी-सौरभोगिक (FHAC) कक्षों, शुद्ध एवं सुरक्षित पेयजल तथा जल-जनित विमारियों से बचाव हेतु जनमानस के मध्य पेयजल एवं स्वच्छता सम्बन्धि प्रदर्शनी कार्यक्रम राजस्व ग्राम स्तर पर चयनित एजेंसी द्वारा स्टैंडीज, फ्लैक्स व बैनर एवं स्टाल के रूप में एक्सपर्ट के माध्यम से कार्यक्रम का आयोजन किया गया, जिससे ग्रामों में फव्वलनल हाउस होल्ड टैप कनेक्शन (FHAC), शुद्ध एवं सुरक्षित पेयजल तथा जल-जनित विमारियों से बचाव हेतु जलसुगुणवत्ता एवं स्वच्छता सम्बन्धि पददर्शनी कर समुदाय को फव्वलनल हाउस होल्ड टैप कनेक्शन (FHAC) को अपनाने तथा स्वच्छता के प्रति सृजग होने के प्रति प्रदर्शनी लगाकर जागरूक किया गया।

उक्त के अतिरिक्त राजस्व ग्राम स्तर पर FTK Users (05-05 महिलाओं) के लिए जल गुणवत्ता की सर्वेक्षण एवं निगरानी हेतु पंजीकृत/प्रशिक्षित FTK Users (05-05 महिलाओं-आशाएएनएन, आंगनवाड़ी कार्यकर्ता एवं 03 अन्य कार्यकर्ताओं-ग्राम प्रधान, VWSC सदस्य, ग्रामिणी अथवा प्राथमिक विद्यालय के प्रधानाचार्य, विज्ञान छात्रों में से किन्हीं 03 सदस्यों) जो सक्रिय हो उनके माध्यम से विनाम द्वारा प्राप्त कराये गये फेल्ड टेस्ट किट के माध्यम से प्रत्येक पेयजल स्रोत, विनालय, आंगनवाड़ी केन्द्र, दो हाउस होल्ड, सार्वजनिक स्थल तथा-पंचायत भवन एवं अन्य निजी स्रोत/हाउस होल्ड आदि की (मानसून से पहले और मानसून के बाद) जल जीव परिक्षण सम्बन्धि प्रचार-प्रसार तथा जल परिक्षण रिपोर्ट को FTK Users द्वारा WQMS Portal पर डाटा अपलोड किया जाने हेतु चयनित तन्हा द्वारा FTK Users (05-05 महिलाओं) तथा आम जन-मानस में व्यापक स्तर पर जागरूक किया गया। चयनित एजेंसी के माध्यम से मिशन विभाग द्वारा स्वीकृत माड्यूल के अनुसार स्कुल निर्धारित समय पर कार्यक्रम में एक्सपर्ट/कोवार्डिनटर्स तथा विभिन्न प्रकार की अर्ह ई सी./प्रचार प्रसार सामग्री-बुक लेट, फम्लेट, पोस्टर एवं स्टीकर इत्यादि वितरण कर मंत्री देख-रेख में सम्पादित कराया गया। कार्यक्रम पेयजल एवं स्वच्छता सम्बन्धि प्रदर्शनी के माध्यम से समुदाय में फव्वलनल हाउस होल्ड टैप कनेक्शन (FHAC) क्रियाशील नल के प्रति जागरूकता को अपनाने तथा स्वच्छता के प्रति सृजग होने के बहैतर लाभ तथा स्वच्छता के प्रति सृजग होने की दिशा में जागरूक किया गया, जिससे ग्रामीण जनसमुदाय के लिए अत्यन्त उपयोगी एवं लाभदायक रहा।

उपरोक्त कार्यक्रम में उपस्थित राजस्व ग्राम पंचायत स्तर के मुख्य 03 प्रतिभागियों के हस्ताक्षर-

1. श्रीमती गंगावती 6395453288
2. अमिता गंगावती 7958135410
3. विपिन गंगावती 8755209870

हस्ताक्षर एवं मोहर
ग्राम प्रधान/सचिव ग्राम पंचायत/
क्षेत्र पंचायत





पेयजल एवं स्वच्छता प्रदर्शनी


रिपोर्टिंग प्रपत्र

1	आई.ई.सी संस्था का नाम	Appinventive Technologies Private Ltd. Noida
2	जनपद	Pilibhit
3	ब्लॉक	गौ. चमारा सिंघा
4	ग्राम पंचायत	गौ.
5	दिनांक	18/09/23
6	प्रदर्शनी स्थल	गौ.
7	अक्षांश- देशान्तर	२८.८२२५८। ८०° ७९.५६६६२५°
8	ग्राम प्रधान का नाम/मोबाइल नंबर	—
9	मुख्य अतिथि का नाम /पद / मोबाइल नंबर	पं. सा. श्री राजेंद्र कुमार आ. ८२९५५५३३२८८
10	अनुमानित प्रतिभागियों की संख्या	15


नोट :-

गतिविधि से संबंधित पांच अख्ती फोटो (3 आक्षांश /देशांतर सहित एवं 2 आक्षांश /देशांतर के बिना) उसी दिन पोर्टल पर अपलोड किया जाना अनिवार्य है।


ग्राम प्रधान के हस्ताक्षर एवं मुहर






 **GPS Map Camera**

Gonchha, Uttar Pradesh, India
GPPF+62J, Gonchha, Abhu Dandi, Uttar Pradesh 262001, India
Lat 28.535445°
Long 79.722445°
18/09/23 12:02 PM GMT +05:30








 **GPS Map Camera**

Gonchha, Uttar Pradesh, India
GPPF+62J, Gonchha, Abhu Dandi, Uttar Pradesh 262001, India
Lat 28.535445°
Long 79.722445°
18/09/23 12:02 PM GMT +05:30




Google






 **GPS Map Camera**


Gonchha, Uttar Pradesh, India
GPPF+62J, Gonchha, Abhu Dandi, Uttar Pradesh 262001, India
Lat 28.535445°
Long 79.722445°
18/09/23 12:02 PM GMT +05:30





 **GPS Map Camera**

Gonchha, Uttar Pradesh, India
GPPF+62J, Gonchha, Abhu Dandi, Uttar Pradesh 262001, India
Lat 28.535445°
Long 79.722445°
18/09/23 12:02 PM GMT +05:30



दिनांक 18 09 2023 टाइम 10 00 ग्राम गोंच