



राज्य पीयजल एवं स्वच्छता मिशन
(निसाले गन लवग रानीम प्रलपुने विभाग, जकार प्रदेश सरकार)



पारलु क्रियाशील नल सयोजन (SHARU) को उपनाले के लिये समुदाय को प्रेरित किए जाने हेतु जनसमर के सम्मेलन ग्राम पंचायतों में ग्राम पंचायत स्तर पर पीयजल एवं स्वच्छता समिति की बैठक एवं अभिकुलीकरण कार्यक्रम का आयोजन

जनपद पीलीभीत विकासखण्ड बिलसण्डा ग्राम पंचायत बबूरा

प्रमाण पत्र

प्रमाणित किया जाता है कि राज्य सरकार एवं संसद द्वारा स्थापित पीयजल एवं स्वच्छता मिशन के सुवीचद प्रायोजी Appuveniv technologies Private Ltd. Noida के द्वारा दिनांक 25/09/23 को ग्राम पीयजल प्रदान करने हेतु ग्राम पंचायत के समक्ष एक समझौता जमा किया गया है। ग्राम पंचायत द्वारा समझौते में ग्राम पंचायत के समक्ष एक समझौता जमा किया गया है। ग्राम पंचायत द्वारा समझौते में ग्राम पंचायत के समक्ष एक समझौता जमा किया गया है। ग्राम पंचायत द्वारा समझौते में ग्राम पंचायत के समक्ष एक समझौता जमा किया गया है।

इस प्रकार प्रमाणित किया जाता है कि ग्राम पंचायत द्वारा समझौता जमा किया गया है। ग्राम पंचायत द्वारा समझौते में ग्राम पंचायत के समक्ष एक समझौता जमा किया गया है।

- 1. मोहिन कुमार - 8053805690
- 2. धर्मेन्द्र कुमार - 9761403087
- 3. सुनील कुमार - 8449066001

राज्य पीयजल एवं स्वच्छता मिशन
ग्राम पंचायत, बिलसण्डा ग्राम पंचायत
विकासखण्ड बिलसण्डा, पीलीभीत जिला
fajrich/kumar
रजनीश कुमार
— प्रधा
ग्राम पंचायत- बबूरा
बिलसण्डा- बिलसण्डा (पीलीभीत)



ग्राम पेयजल एवं स्वच्छता समिति का जल जीवन मिशन पर
अभिमुखीकरण कार्यक्रम एवं फिल्म शो
रिपोर्टिंग प्रपत्र

आई ई सी संस्था का नाम	Appinventive Technologies Private Ltd. Noida
जनपद	फिरोजाबाद
ब्लॉक	फिल्म 405
ग्राम पंचायत	बडौरा
दिनांक	15-09-2023

PDF Compressor Free Version


क्र.सं.	प्रतिभागी का नाम	महिता / पुरुष	पदनाम	मोबाइल नंबर	हस्ताक्षर
1-	रामगोपाल	पुरु	रोलगा/सेक्टर	96 27 71 57 22	रामगोपाल
2-	मनजुल कुमार	"	पंचायत सहायक	84 95 93 75 69	मनजुल कुमार
3-	वीरपाल	"	-	81 94 0 46 9 50	वीरपाल
4-	उमेश कुमार	"	-	82 93 0 29 7 39	उमेश कुमार
5-	मानु	"	-	70 78 40 11 67	मानु
6-	नन्दी देवी	मं	-	-	नन्दी देवी
7-	दयावती	"	-	75 9 65 15 0 9	दयावती
8-	सुहानी	"	-	-	सुहानी
9-	नेहा देवी	"	-	63 9 5 91 52 0 4	नेहा देवी
10-	दमाराम	पुरु	-	-	दमाराम

नोट :- गतिविधि से संबंधित पांच अच्छी फोटो/3 आक्षांश /देशांतर सहित एवं 2 आक्षांश /देशांतर के बिना) उसी दिन पोर्टल पर अपलोड किया जाना अनिवार्य है।

Prakash Kumar
प्रकाश कुमार
प्रधान
ग्राम पंचायत
फिल्म 405

PDF Compressor Free Version



 GPS Map Camera

Baboora, Uttar Pradesh, India

6W8V+XQG, Baboora, Uttar Pradesh 262202, India

Lat 28.217755°

Long 79.944637°

15/09/23 10:33 AM GMT +05:30




Google

PDF Compressor Free Version

राज्य पेयजल एवं स्वच्छता मिशन
जनसंवेदन एवं श्रमजीव जलापूर्ति विभाग
जल जीवन मिशन
ग्राम पंचायत स्तरीय
पेयजल एवं स्वच्छता समिति की बैठक एवं
जनपद-पीलीभीत ब्लॉक :
दिनांक :
सहयोगी संस्था: appi



 GPS Map Camera

Baboora, Uttar Pradesh, India
6W8V+XQG, Baboora, Uttar Pradesh 262202, India
Lat 28.217755°
Long 79.944637°
15/09/23 10:33 AM GMT +05:30



Google

PDF Compressor Free Version

राज्य पेयजल एवं स्वच्छता मिशन
नवामि गंगे एवं ग्रामीण जलापूर्ति विभाग

जल जीवन मिशन
ग्राम पंचायत स्तरीय

पेयजल एवं स्वच्छता समिति की बैठक एवं अभियान कार्यक्रम

जनपद-धीलीभीत ब्लॉक : ग्राम

दिनांक :

सहयोगी संस्था:  appinvent



 GPS Map Camera

Baboora, Uttar Pradesh, India
6W8V+XQG, Baboora, Uttar Pradesh 262202, India
Lat 28.217755°
Long 79.944637°
15/09/23 10:33 AM GMT +05:30




Google

PDF Compressor Free Version

राज्य पेयजल एवं स्वच्छता मिशन
जल जीवन मिशन
ग्राम पंचायत स्तरीय
पेयजल एवं स्वच्छता समिति की बैठक एवं अभियुक्तों का
जनपद-पीलीभीत
ब्लॉक :
दिनांक :
सहयोगी संस्था: appinventiv



 GPS Map Camera

Baboora, Uttar Pradesh, India

6W8V+XQG, Baboora, Uttar Pradesh 262202, India

Lat 28.217755°

Long 79.944637°

15/09/23 10:34 AM GMT +05:30



Google

PDF Compressor Free Version



जीवन मिशन
ग्राम पंचायत स्तरीय
समिति की बैठक एवं अभिमुखीकरण
ब्लॉक : ग्राम पंचायत
सहयोगी संस्था: appinventiv

 GPS Map Camera


Baboora, Uttar Pradesh, India
6W8V+XQG, Baboora, Uttar Pradesh 262202, India
Lat 28.217755°
Long 79.944637°
15/09/23 10:34 AM GMT +05:30



Google

PDF Compressor Free Version



 GPS Map Camera

Baboora, Uttar Pradesh, India
6W8V+XQG, Baboora, Uttar Pradesh 262202, India
Lat 28.217755°
Long 79.944637°
15/09/23 10:34 AM GMT +05:30



Google