



'घरेलू क्रियाशील नल संयोजन (FHAC)' को अपनाने के लिये समुदाय को प्रेरित किये जाने हेतु जनपद के समस्त ग्राम पंचायतों में ग्राम पंचायत स्तर पर पेयजल एवं स्वच्छता समिति की बैठक एवं अभिमुखीकरण कार्यक्रम का आयोजन।

जनपद पीलीभीत विकासखण्ड विशालपुरा ग्राम पंचायत वेदही

प्रमाण पत्र

प्रमाणित किया जाता है कि राज्य पेयजल एवं स्वच्छता मिशन उत्तर प्रदेश के माध्यम से सूचीबद्ध एजेंसी Appinventiv Technologies Private Ltd, Noida के द्वारा दिनांक 30.9.2023 को जल जीवन मिशन 'हर घर जल' योजना अन्तर्गत फकतानला हाउस होस्ट टैन कनेक्शन (FHAC), शुद्ध एवं सुरक्षित पेयजल तथा जल-जनित बीमारियों से बचाव तथा योजना के स्व-स्वायत्त हेतु ग्राम पंचायतों में ग्राम प्रधान व पेयजल एवं स्वच्छता समिति/पानी समिति के समापति के नेतृत्व में गठित टीम अथवा प्रधान/समापति द्वारा मनोयन टीम की उपस्थिति में ग्राम स्तर के प्रति उनकी जिलेदारी व उनके द्वारा आम जनमानस को पाठ्य पेयजल आपूर्ति को अपनाने नल से जल के उपयोग हेतु जागरूक बनाने पर सामूहिक चर्चा करायी जायगी, चर्चा में शुद्ध पेयजल एवं स्वच्छता समिति को क्रियाशील बनाने, ग्राम पंचायतों में शुद्ध एवं सुरक्षित पेयजल की उपलब्धता में समिति की भूमिका तथा वर्तमान पन्थक घर एवं परिवार को स्वच्छ रखने, दैनिक दिनचर्या में बुद्धिमानी से पानी के उपयोग, स्वच्छता के प्रति जन सामान्य को जन-जागरूक करन आदि विषयों पर पेयजल एवं स्वच्छता समिति को जागरूक किया गया।

उपरोक्त RWSC/पेयजल एवं स्वच्छता समिति की बैठक का आयोजन हेतु चयनित एजेंसी द्वारा कार्यक्रम सम्पन्नित कराया गया। कार्यक्रम पेय जल एवं स्वच्छता से सम्बन्धित होने के साथ ही समिति एवं ग्रामीण जनसमुदाय के लिए अत्यन्त उपयोगी एवं लाभप्रद रहा।

उपरोक्त कार्यक्रम में उपस्थित ग्राम पंचायत स्तर के मुख्य 03 प्रतिभागियों के हस्ताक्षर-

1. Amprakash
2. कुंवर प्रकाश कुमार
3. सन्तोष कुमार

हस्ताक्षर एवं मोहर
ग्राम प्रधान / सचिव ग्राम पंचायत /
ग्राम पंचायत सदस्य / क्षेत्र पंचायत

Amprakash
ग्राम पंचायत वेदही
प्रधान
विशालपुरा, पीलीभीत


ग्राम पंचायत एवं स्वच्छता समिति का जन जीवन मिशन पर
अभिमुखीकरण कार्यक्रम एवं फिल्म शो
रिपोर्टिंग प्रपत्र

आई.ई.सी संस्था का नाम
जनपद
ब्लॉक
ग्राम पंचायत
दिनांक

Appinventive Technologies Private Ltd. Noida
Pilibhit
बैदा
वैदा
30-5-2023

क्र.सं.	प्रतिभागी का नाम	महिला / पुरुष	पदनाम	मोबाइल नंबर	हस्ताक्षर
1	उमन कुमार	म	Po	6395008025	Angana Khosla
2	आशुत कुमार	म	BFT	8630373582	अशुत
3	अरुण कुमार	म	BFT	7459614169	अरुण कुमार
4	अरुण कुमार	म	PL	0006466097	अरुण कुमार
5	अरुण कुमार	म	PL	72408590969	अरुण कुमार
6	अरुण कुमार	म	PL	7505175963	अरुण कुमार
7	अरुण कुमार	म	BFT	9627490725	अरुण कुमार
8	अरुण कुमार	म	Po	6390590403	अरुण कुमार
9	अरुण कुमार	म	Help	8855652203	अरुण कुमार
10	अरुण कुमार	म	Help	9761721695	अरुण कुमार
11	अरुण कुमार	म	BFT	9759002920	अरुण कुमार
12	अरुण कुमार	म	Help	8057580244	अरुण कुमार
13	अरुण कुमार	म	Help	7660866595	अरुण कुमार

गतिविधि से संबंधित पांच अच्छी फोटो (3 आक्षांश / देशांतर सहित एवं 2 आक्षांश / देशांतर के बिना) उसी दिन पोर्टल पर अपलोड किया जाना अनिवार्य है।



PDF Compressor Free Version



 **GPS Map Camera**


Kalyanpur T. Behti, Uttar Pradesh, India

7WJF+5G KAMTA PRASAD GREEN HOUSE, Kalyanpur T. Behti, Uttar Pradesh
262202, India

Lat 28.281478°

Long 79.922768°

30/09/23 04:38 PM GMT +05:30





 **GPS Map Camera**

Kalyanpur T. Behti, Uttar Pradesh, India

7WJF+5G KAMTA PRASAD GREEN HOUSE, Kalyanpur T. Behti, Uttar Pradesh
262202, India


Lat 28.281478°

Long 79.922768°

30/09/23 04:38 PM GMT +05:30





 **GPS Map Camera**

Kalyanpur T. Behti, Uttar Pradesh, India

7WJF+5G KAMTA PRASAD GREEN HOUSE, Kalyanpur T. Behti, Uttar Pradesh
262202, India

Lat 28.281478°

Long 79.922768°

30/09/23 04:38 PM GMT +05:30





 **GPS Map Camera**


Kalyanpur T. Behti, Uttar Pradesh, India

7WJF+5G KAMTA PRASAD GREEN HOUSE, Kalyanpur T. Behti, Uttar Pradesh
262202, India

Lat 28.281478°

Long 79.922768°

30/09/23 04:39 PM GMT +05:30





 **GPS Map Camera**


Kalyanpur T. Behti, Uttar Pradesh, India

7WJF+5G KAMTA PRASAD GREEN HOUSE, Kalyanpur T. Behti, Uttar Pradesh
262202, India

Lat 28.281478°

Long 79.922768°

30/09/23 04:39 PM GMT +05:30



Google



GPS Map Camera


Kalyanpur T. Behti, Uttar Pradesh, India

7WJF+5G KAMTA PRASAD GREEN HOUSE, Kalyanpur T. Behti, Uttar Pradesh
262202, India

Lat 28.281478°

Long 79.922768°

30/09/23 04:38 PM GMT +05:30



Google