



PDF Compressor Free Version

राज्य पेयजल एवं स्वच्छता मिशन  
(नमामे गंगे तथा ग्रामीण जलापूर्ति विभाग, उत्तर प्रदेश शासन)



घरेलू क्रियाशील नल संयोजन (FHAC) को अपनाने के लिये समुदाय को प्रेरित किये जाने हेतु जनपद के समस्त ग्राम पंचायतों में ग्राम पंचायत स्तर पर पेयजल एवं स्वच्छता समिति की बैठक एवं अभिमुखीकरण कार्यक्रम का आयोजन।

जनपद पीलीभीत विकासखण्ड बिललण्डा ग्राम पंचायत चरखौला

प्रमाण पत्र

प्रमाणित किया जाता है कि राज्य पेयजल एवं स्वच्छता मिशन, उत्तर प्रदेश के माध्यम से सूचीबद्ध एजेंसी Appinveniv Technologies Private Ltd. Noida के द्वारा दिनांक 30/09/2023 को जल जीवन मिशन "हर घर जल" योजना अन्तर्गत फंक्शनल हाउस होस्ट टैप कनेक्शन (FHAC), शुद्ध एवं सुरक्षित पेयजल तथा जल-जनित कीमतियां से बचप तथा योजना के रख-रखाव हेतु ग्राम पंचायतों में ग्राम प्रधान व पेयजल एवं स्वच्छता समिति/पानी समिति के सभापति के नेतृत्व में गठित टीम अथवा प्रधान/सभापति द्वारा मनोरथ टीम की उपस्थिति में ग्राम सभा के प्रति उनकी जिम्मेदारी व उनके द्वारा आम जनमानस को पाठ्य पेयजल आपूर्ति को अपनाने, नल से जल के उपयोग हेतु जागरूक बनाने पर ताम्हीक बर्बाद करायी जाएगी तथा में शुद्ध पेयजल एवं स्वच्छता समिति को क्रियाशील बनाने, ग्राम पंचायतों में शुद्ध एवं सुरक्षित पेयजल की उपलब्धता में समिति की नुमिका तथा कर्तव्य प्रत्येक घर एवं परिवार का स्वच्छ रखने, दैनिक दिनचर्या में बुद्धिमानी से पानी के उपयोग, स्वच्छता के प्रति जन सामान्य का जन-जागरूक करने आदि विषयों पर पेयजल एवं स्वच्छता समिति को जागरूक किया गया।

उपरोक्त PWSO/पेयजल एवं स्वच्छता समिति की बैठक का आयोजन हेतु वक्ता एजेंसी द्वारा कार्यक्रम सम्पादित कराया गया। कार्यक्रम पेय जल एवं स्वच्छता से सम्बन्धित होने के साथ ही समिति एवं ग्रामीण जनसमुदाय के लिए अत्यन्त उपयोगी एवं लाभप्रद रहा।

उल्लेखित कार्यक्रम में उपस्थित ग्राम पंचायत स्तर के मुख्य 03 प्रतिभागियों के हस्ताक्षर-

1. हृदयेश पाठक
2. सुशील
3. मिलेदार

माया देवी  
माया देवी  
प्रधान  
ग्राम पंचायत-चरखौला  
वि० खं०-बिललण्डा (पीलीभीत)

हस्ताक्षर एवं मोहर  
ग्राम प्रधान / सचिव ग्राम पंचायत /  
ग्राम पंचायत सदस्य / ग्राम पंचायत



ग्राम पंचायत एवं स्वास्थ्य समिति का जल जीवन मिशन पर  
अभिलेखीकरण कार्यक्रम एवं फिल्टर शो  
रिपोर्टिंग पत्र

Appinventive Technologies Private Ltd. Noida

Pilibhit

बिलखंडा

परखीला

30/09/2023

क्र.सं.	प्रतिभागी का नाम	महिला / पुरुष	पदनाम	मोबाइल नंबर	हस्ताक्षर
1	शंशाक पाठक	पुं	PO	<del>969924313</del> 9756924313	शंशाक पाठक
2	इयाय	पुं	PO	9690921438	इयाय कुमारे
3	अनूप कुमार	"	BFT	9625263723	अनूप कुमार
4	दीर्ग कुमार	"	PL	9536252236	दीर्ग कुमार
5	नितिन	"	PL	9759306821	नितिन
6	शोमकार	"	HELP	9761390422	शोमकार
7	रामकपाल	"	HELP	2252969951	रामकपाल
8	रामनिवाल	"	HELP	2592210628	रामनिवाल
9	रमेश	"	BFT	2032236944	रमेश
10	बाबिन कुमार	"	BFT	9261409461	बाबिन कुमार
11	शिव	"	ELEC	9536252236	शिव
12	अरुणपाल	"	BFT	8410644162	अरुणपाल
13	विशाल	"	ELEC	9536936855	विशाल

नोट :- निम्नलिखित से संबंधित पांच अच्छी फोटो (3 आक्षाश / देशांतर सहित एवं 2 आक्षाश / देशांतर के बिना ) उसी दिन पोर्टल पर अपलोड किया जाना अनिवार्य है।

नामा देवी  
प्रधान


ग्रामभावन पंचायत परखीला

बि.सं. - बिलखंडा (पीलीभीत)



PDF Compressor Free Version



 **GPS Map Camera**

**Charkhula, Uttar Pradesh, India**  
7W3M+XXX, near Holika Sthan, Charkhula, Uttar Pradesh 262202, India  
Lat 28.255502°  
Long 79.935778°  
30/09/23 11:45 AM GMT +05:30





**PDF Compressor Free Version**



 **GPS Map Camera**


**Charkhula, Uttar Pradesh, India**  
7W3M+XXX, near Holika Sthan, Charkhula, Uttar Pradesh 262202, India  
Lat 28.25548°  
Long 79.935781°  
30/09/23 11:45 AM GMT +05:30



Google





 **GPS Map Camera**

**Charkhula, Uttar Pradesh, India**

7W3M+XXX, near Holika Sthan, Charkhula, Uttar Pradesh 262202, India

Lat 28.25548°

Long 79.935781°

30/09/23 11:45 AM GMT +05:30




Google



**PDF Compressor Free Version**



 **GPS Map Camera**


**Charkhula, Uttar Pradesh, India**  
7W3M+XXX, near Holika Sthan, Charkhula, Uttar Pradesh 262202, India  
Lat 28.25548°  
Long 79.935781°  
30/09/23 11:45 AM GMT +05:30





**PDF Compressor Free Version**



 **GPS Map Camera**

**Charkhula, Uttar Pradesh, India**  
7W3M+XXX, near Holika Sthan, Charkhula, Uttar Pradesh 262202, India  
Lat 28.25548°  
Long 79.935781°  
30/09/23 11:45 AM GMT +05:30




Google



**PDF Compressor Free Version**



 **GPS Map Camera**

**Charkhula, Uttar Pradesh, India**  
7W3M+XXX, near Holika Sthan, Charkhula, Uttar Pradesh 262202, India  
Lat 28.25548°  
Long 79.935781°  
30/09/23 11:45 AM GMT +05:30



Google