



राज्य पेयजल एवं स्वच्छता मिशन
(निम्नलिखित गांवों तथा ग्रामीण जलापूर्ति विभाग, उत्तर प्रदेश शासन)



'धरैलू क्रियाशील नल संयोजन (HNAIC)' का अयोजना के लिये समुदाय को प्रेरित किया जाने हेतु जनपद के अन्तर्गत ग्राम पंचायतों में ग्राम पंचायत स्तर पर पेयजल एवं स्वच्छता समिति की बैठक एवं अनुमोदीकरण कार्यक्रम का आयोजन।

जनपद पीलीभीत विकासखण्ड मरौरी ग्राम पंचायत चौलाखेड़ा

प्रमाण पत्र

प्रमाणित किया जाता है कि राज्य पेयजल एवं स्वच्छता मिशन, उत्तर प्रदेश के माध्यम से सूचीबद्ध एजेंसी Appinventiv Technologies Private Ltd, Noida के द्वारा दिनांक 9-10-23 को जल जीवन मिशन हर घर नल योजना अन्तर्गत फलननल डालस होस्ट टैप कनेक्शन (HMC), शुद्ध एवं सुरक्षित पेयजल तथा जल जनित्र यीमार्गिका ल इत्यादि तक कायना ल रख-रखाव हेतु ग्राम पंचायतों में ग्राम प्रधान व पेयजल एवं स्वच्छता समिति/ग्रामी समितियों के समारपति के मूला से मरिज टैप अयना प्रदान/समारपति द्वारा संयोजन टीम की उपरिचरि में ग्राम रता के प्रति उभकी जिम्मेदारी न उनके द्वारा आम जनमानस को मरिज परतल अपूर्ति का अयनाने नल से जल के उपयुक्त हेतु जागरूक यनने अरु समर्पित पर्यो कराये जाएगी, यथा नै शुद्ध पेयजल एव स्वच्छता समिति की क्रियाशील बननने, ग्राम पंचायतों में शुद्ध एव सुरक्षित पेयजल की उपलब्धता में समिति की मुनिका तथा कार्यय प्ररिधक का ल परियाल को स्वच्छ रखने, दैनिक दिनचर्या में बुद्धिमानी से पानी के अयनाग, स्वच्छता के प्रति आम समानध का जन-जागरूक करन अरि विषयो पर पेयजल एवं स्वच्छता समिति का जागरूक किया यथा।

उपरोक्त एवसेल एवसेल एवं स्वच्छता समिति की बैठक का अयोजन हेतु नयानेत एजेंसी द्वारा कायनाग यनरिज कराया गया। कार्यक्रम पेय जल एवं स्वच्छता से सम्बन्धित होने के साथ ही समिति एवं ग्रामीण जनसमुदाय के लिए अयनल उभकी से लानप्रद रहा।

उपरोक्त कार्यक्रम में उपस्थित ग्राम पंचायत स्तर के मुख्य 03 प्रतिभागियों के नाम:-

1. Sujoy (Pradhan)
2. शम-नरु (समिति सदस्य)
3. मुन्ना/... (समिति सदस्य)

इसकातर एवं लीटर
ग्राम प्रधान/सदस्य ग्राम पंचायत
ग्राम पंचायत सपरख/क्षेत्र नयनत

Sujoy
ग्राम ग्राम प्रधान
ग्राम पंचायत-चौलाखेड़ा
वि० खं०-मरौरी (पीलीभीत)



ग्राम पेयजल एवं स्वच्छता समिति का जल जीवन मिशन पर
अभिसूचीकरण कार्यक्रम एवं फिल्म शो
रिपोर्टिंग फ़ॉर्म


आई. ई. टी संस्था का नाम	Appinventive Technologies Private Ltd. Noida
जनपद	Pilibhit
ब्लॉक	मरीची
ग्राम पंचायत	चौड़ा बिड़ा
दिनांक	9-10-2023

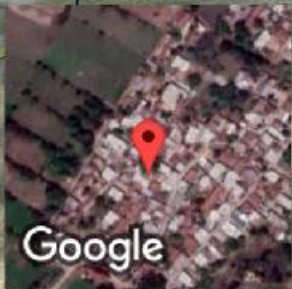
क्र.सं.	प्रतिभागी का नाम	महिला / पुरुष	पदनाम	मोबाइल नंबर	हस्ताक्षर
	सुरजपाल		प्रधान	8650261775	Suroj
	हर प्रसाद	१	समिति सदस्य	9639508316	हर प्रसाद
	पद्म	१	समिति सदस्य	9540146814	पद्म
	शमशेरन	१	समिति सदस्य	"	रमेश्वर
	मुन्नालाल	१	आम सदस्य	"	मुन्नालाल
	बेलाकाराम	१	आम सदस्य	8560557585	बेलाकाराम
	हमराज	"	समिति सदस्य	"	हमराज
	गुड्डू	"	समिति सदस्य	9022342560	गुड्डू
	बिभिन	"	समिति सदस्य	9720565503	बिभिन
	मोहनलाल	"	आम सदस्य	"	मोहनलाल
	बुन्नी देवी	१	आपिकारी (आशांकबाई)	9761379772	बुन्नी देवी
	रमेश प्रसाद	१	आम	768132406	रमेश प्रसाद

गतिविधि से संबंधित पांच अच्छी फोटो(3 आक्षांश /देशांतर सहित एवं 2 आक्षांश /देशांतर के बिना) उसी दिन पोर्टल पर अपलोड किया जाना अनिवार्य है।

Suroj
ग्राम प्रधान का हस्ताक्षर एवं मुहर
ग्राम पंचायत - चौड़ा बिड़ा
पि 0 ख 0 - मरीची (पौतोभीत)




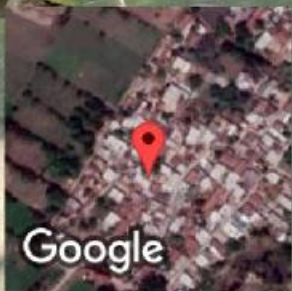
 **GPS Map Camera**



Chaura Khera, Uttar Pradesh, India
PW7G+GRF, Chaura Khera, Uttar Pradesh 262305, India
Lat 28.714548°
Long 79.927909°
09/10/23 02:28 PM GMT +05:30




 **GPS Map Camera**



Chaura Khera, Uttar Pradesh, India
PW7G+GRF, Chaura Khera, Uttar Pradesh 262305, India
Lat 28.714537°
Long 79.927894°
09/10/23 02:27 PM GMT +05:30




 **GPS Map Camera**



Chaura Khera, Uttar Pradesh, India
 PW7G+GRF, Chaura Khera, Uttar Pradesh 262305, India
 Lat 28.714548°
 Long 79.927909°
 09/10/23 02:28 PM GMT +05:30




 **GPS Map Camera**

Chaura Khera, Uttar Pradesh, India
 PW7G+GRF, Chaura Khera, Uttar Pradesh 262305, India
 Lat 28.714539°
 Long 79.927902°
 09/10/23 02:27 PM GMT +05:30





 **GPS Map Camera**



Chaura Khera, Uttar Pradesh, India
PW7G+GRF, Chaura Khera, Uttar Pradesh 262305, India
Lat 28.714539°
Long 79.927902°
09/10/23 02:27 PM GMT +05:30



 **GPS Map Camera**

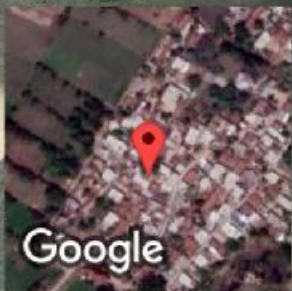


Chaura Khera, Uttar Pradesh, India
PW7G+GRF, Chaura Khera, Uttar Pradesh 262305, India
Lat 28.714539°
Long 79.927902°
09/10/23 02:27 PM GMT +05:30



 **GPS Map Camera**

Chaura Khera, Uttar Pradesh, India
PW7G+GRF, Chaura Khera, Uttar Pradesh 262305, India
Lat 28.714539°
Long 79.927902°
09/10/23 02:27 PM GMT +05:30



Google




 **GPS Map Camera**



Chaura Khera, Uttar Pradesh, India
PW7G+GRF, Chaura Khera, Uttar Pradesh 262305, India
Lat 28.714537°
Long 79.927894°
09/10/23 02:27 PM GMT +05:30




 **GPS Map Camera**

Chaura Khera, Uttar Pradesh, India
PW7G+GRF, Chaura Khera, Uttar Pradesh 262305, India
Lat 28.714539°
Long 79.927902°
09/10/23 02:27 PM GMT +05:30





 **GPS Map Camera**

Chaura Khera, Uttar Pradesh, India
PW7G+GRF, Chaura Khera, Uttar Pradesh 262305, India
Lat 28.714537°
Long 79.927894°
09/10/23 02:28 PM GMT +05:30





 **GPS Map Camera**

Chaura Khera, Uttar Pradesh, India
PW7G+GRF, Chaura Khera, Uttar Pradesh 262305, India
Lat 28.714501°
Long 79.927888°
09/10/23 02:26 PM GMT +05:30



Google



 **GPS Map Camera**



Chaura Khera, Uttar Pradesh, India
PW7G+GRF, Chaura Khera, Uttar Pradesh 262305, India
Lat 28.714539°
Long 79.927902°
09/10/23 02:27 PM GMT +05:30




 **GPS Map Camera**

Chaura Khera, Uttar Pradesh, India
 PW7G+GRF, Chaura Khera, Uttar Pradesh 262305, India
 Lat 28.714539°
 Long 79.927902°
 09/10/23 02:27 PM GMT +05:30






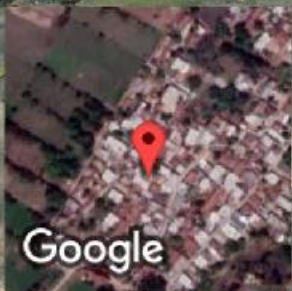
 **GPS Map Camera**

Chaura Khera, Uttar Pradesh, India
PW7G+GRF, Chaura Khera, Uttar Pradesh 262305, India
Lat 28.714539°
Long 79.927902°
09/10/23 02:27 PM GMT +05:30






 **GPS Map Camera**



Chaura Khera, Uttar Pradesh, India
PW7G+GRF, Chaura Khera, Uttar Pradesh 262305, India
Lat 28.714548°
Long 79.927909°
09/10/23 02:28 PM GMT +05:30



 **GPS Map Camera**



Chaura Khera, Uttar Pradesh, India
PW7G+GRF, Chaura Khera, Uttar Pradesh 262305, India
Lat 28.714537°
Long 79.927894°
09/10/23 02:27 PM GMT +05:30