



राज्य पेयजल एवं स्वच्छता मिशन  
(समाजे गंगे तथा गार्गीके जलापूर्ति विभाग, उत्तर प्रदेश शासन)



घरेलू शिवाशील जल संयोजन (SHARU) को अपनाने के लिये समुदाय को प्रेरित किये जाने हेतु जनसह के समस्त ग्राम पंचायतों में ग्राम पंचायत स्तर पर प्रोजेक्ट एवं स्वच्छता समिति की बैठक एवं अधिगामीकरण कार्यक्रम का आयोजन।

जनसह पीलीभीत विकासखण्ड ललीरी रकड़ा ग्राम पंचायत जिरीनिया

प्रमाण पत्र

प्रमाणित किया जाता है कि राज्य पेयजल एवं स्वच्छता मिशन, उत्तर प्रदेश के माध्यम से सूचीबद्ध एजेंसी Appaniv Technology Private Ltd. Noida के द्वारा दिनांक-19-9-2023 का जल जोका मिरात हर घर जल योजना अन्तर्गत फव्वारदार टॉयल्ट ड्रिंक टैप इन्स्टालेशन (SHARU), शुद्ध एम सुनिश्चित प्रकल्पों तथा जल संचयन प्रौद्योगिकी से संबंधित तथा संयोजन के तहत-रक्षण हेतु ग्राम पंचायतों में ग्राम पंचायत या विधायक एवं स्वच्छता समिति / पानी समिति की तैयारी के हेतु 01 मिनट तक प्रयोग प्रदान/सहायता द्वारा संतोषजनक तरीके से प्रदर्शित की गई है। उक्त कार्य को प्रति उक्तों जिम्मेदारी से उक्त द्वारा ग्राम पंचायत/को सहाय प्रदान की गई है। उक्त के उपयोग हेतु आवश्यक सामान पर सांख्यिक चेक/रसीद आदि, पत्रों में उक्त योजना एवं स्वच्छता समिति का शिवाशील अन्तर्गत ग्राम पंचायत में शुद्ध एवं सुनिश्चित प्रकल्पों की स्वीकृति में प्रदर्शित की गई है। उक्त कार्य एवं एवं प्रकल्प को सफल बनाने के लिए दिनांक से बुकिंग/समीक्षा के पत्रों के तहत, स्वच्छता को प्रति ग्राम पंचायत का जल-आपूर्तिकरण कार्य प्रति दिनांक से प्रकल्प एवं स्वच्छता समिति को सहायक किया गया।

उपरोक्त प्रकल्प/प्रकल्प एवं स्वच्छता समिति की बैठक का आयोजन हेतु प्रमाणित एजेंसी द्वारा आवश्यक सहायता प्रदान किया गया। कार्यक्रम एवं जल एवं स्वच्छता से सम्बंधित कार्य के साथ ही समिति एक प्राथमिक समसुदृश्य का लिए आवश्यक प्रकल्पों एवं प्रकल्पों का।



उपरोक्त कार्यक्रमों में उपस्थित ग्राम पंचायत स्तर के मुख्य एवं प्रतिनिधियों के हस्ताक्षर-

1. अनीता देवी (अध्यक्षी)
2. मेवाराज (सचिव/सहायक)
3. सत्यप्रकाश (सचिव/सहायक)

हस्ताक्षर एवं मोहर  
ग्राम प्रधान - सचिव/ग्राम पंचायत  
प्रति-नवाका सहायक - ग्राम पंचायत



शाय पैपलल एवं सखल्ला सभिलि का जल जीवन मिशाम पर  
 अभिभुजीकरण कार्यक्रम एवं प्रिस्म शो  
 रिपोर्टिंग एवम

Appinventive Technologies Private Ltd. Noida

Pilibhit

लली देवि

किरीनिया

19-9-2023

क्र.सं.	प्रतिभागी का नाम	महिला/पुरुष	पदनाम	मोबाइल नंबर	हस्ताक्षर
	अमिता देवी	"	डिप्टी सी	9690673691	अमिता देवी
	इशारा	"	कॉन्सि ग्रेजु	9560959449	अमिता देवी
	गिरधिकाशा	"	लैबोर एजेंट	6352263031	अमिता देवी
	इशारा	"	जान एजेंट	"	अमिता देवी
	आकाश	"	असि एजेंट	8932425641	अमिता देवी
	दीनाराज	"	लैबोर एजेंट	"	अमिता देवी
	शशांक	"	"	"	अमिता देवी
	नेजपाल	"	"	9912261064	अमिता देवी

नोट :- गतिविधि से संबंधित पांच अच्छी फोटो (3 आकांश / देशांतर सहित एवं 2 आकांश / देशांतर के बिना ) उसी दिन पोर्टल पर अपलोड किया जाना अनिवार्य है।

शाय पैपलल  
 Appinventive Technologies Private Ltd. Noida



GPS Map Camera

Pilibhit, Uttar Pradesh, India  
HR23+GVF, Pilibhit, Jiraunia, Uttar Pradesh 262001, India  
Lat 28.550247°  
Long 79.805697°  
19/09/23 01:56 PM GMT +05:30

Google



GPS Map Camera

Pilibhit, Uttar Pradesh, India  
HR23+GVF, Pilibhit, Jiraunia, Uttar Pradesh 262001, India  
Lat 28.550247°  
Long 79.805697°  
19/09/23 01:56 PM GMT +05:30

Google



**GPS Map Camera**  
Pilibhit, Uttar Pradesh, India  
HR23+GVF, Pilibhit, Jirania, Uttar Pradesh 262001, India  
Lat 28.550244°  
Long 79.805698°  
19/09/23 01:56 PM GMT +05:30

Google




**GPS Map Camera**  
Pilibhit, Uttar Pradesh, India  
HR23+GVF, Pilibhit, Jiraunia, Uttar Pradesh 262001, India  
Lat 28.550244°  
Long 79.805698°  
19/09/23 01:55 PM GMT +05:30

Google



**GPS Map Camera**  
Pilibhit, Uttar Pradesh, India  
HR23+GVF, Pilibhit, Jirania, Uttar Pradesh 262001, India  
Lat 28.55024°  
Long 79.805692°  
19/09/23 01:54 PM GMT +05:30




Google



GPS Map Camera

Pilibhit, Uttar Pradesh, India  
HR23+GVF, Pilibhit, Jiraunia, Uttar Pradesh 262001, India  
Lat 28.550247°  
Long 79.805697°  
19/09/23 01:56 PM GMT +05:30



Google





GPS Map Camera

Pilibhit, Uttar Pradesh, India  
HR23+GVF, Pilibhit, Jiraunia, Uttar Pradesh 262001, India  
Lat 28.550254°  
Long 79.8057°  
19/09/23 01:55 PM GMT +05:30





**GPS Map Camera**  
Pilibhit, Uttar Pradesh, India  
HR23+GVF, Pilibhit, Jiraunia, Uttar Pradesh 262001, India  
Lat 28.550247°  
Long 79.805697°  
19/09/23 01:56 PM GMT +05:30

Google




GPS Map Camera

Pilibhit, Uttar Pradesh, India  
HR23+GVF, Pilibhit, Jiraunia, Uttar Pradesh 262001, India  
Lat 28.550244°  
Long 79.805698°  
19/09/23 01:55 PM GMT +05:30

Google



 GPS Map Camera

Pilibhit, Uttar Pradesh, India  
HR23+GVF, Pilibhit, Jiraunia, Uttar Pradesh 262001, India  
Lat 28.550244°  
Long 79.805698°  
19/09/23 01:55 PM GMT +05:30

Google



 **GPS Map Camera**


Pilibhit, Uttar Pradesh, India

HR23+GVF, Pilibhit, Jiraunia, Uttar Pradesh 262001, India

Lat 28.550248°

Long 79.80569°

19/09/23 01:56 PM GMT +05:30




Google



**GPS Map Camera**  
Pilibhit, Uttar Pradesh, India  
HR23+GVF, Pilibhit, Jiraunia, Uttar Pradesh 262001, India  
Lat 28.550247°  
Long 79.805697°  
19/09/23 01:56 PM GMT +05:30

Google



GPS Map Camera

Pilibhit, Uttar Pradesh, India  
HR23+GVF, Pilibhit, Jiraunia, Uttar Pradesh 262001, India  
Lat 28.550247°  
Long 79.805697°  
19/09/23 01:56 PM GMT +05:30



**GPS Map Camera**  
Pilibhit, Uttar Pradesh, India  
HR23+GVF, Pilibhit, Jiraunia, Uttar Pradesh 262001, India  
Lat 28.550247°  
Long 79.805697°  
19/09/23 01:56 PM GMT +05:30

Google





GPS Map Camera

Pilibhit, Uttar Pradesh, India  
HR23+GVF, Pilibhit, Jiraunia, Uttar Pradesh 262001, India  
Lat 28.550247°  
Long 79.805697°  
19/09/23 01:56 PM GMT +05:30

Google



GPS Map Camera

Pilibhit, Uttar Pradesh, India  
HR23+GVF, Pilibhit, Jiraunia, Uttar Pradesh 262001, India  
Lat 28.550247°  
Long 79.805697°  
19/09/23 01:56 PM GMT +05:30



Google



**GPS Map Camera**  
Pilibhit, Uttar Pradesh, India  
HR23+GVF, Pilibhit, Jiraunia, Uttar Pradesh 262001, India  
Lat 28.550247°  
Long 79.805697°  
19/09/23 01:56 PM GMT +05:30

Google



**GPS Map Camera**  
Pilibhit, Uttar Pradesh, India  
HR23+GVF, Pilibhit, Jiraunia, Uttar Pradesh 262001, India  
Lat 28.550247°  
Long 79.805697°  
19/09/23 01:56 PM GMT +05:30

Google