



ग्राम पेयजल एवं स्वच्छता समिति का जल जीवन मिशन पर
अभिमुखीकरण कार्यक्रम एवं फिल्म शो
रिपोर्टिंग प्रपत्र


आई ई सी संस्था का नाम	Appinventive Technologies Private Ltd, Noida
जनपद	Pilibhit
ब्लॉक	लौरी विधानसभा
ग्राम पंचायत	अपपुर फसल
दिनांक	19-9-2023

क्र.सं.	प्रतिभागी का नाम	महिला / पुरुष	पदनाम	मोबाइल नंबर	हस्ताक्षर
1	लाल कृष्ण शर्मा	✓	कोषाध्यक्ष	95360-74935	लाल कृष्ण शर्मा
	विलेकराम	✓	सचिव	800235491	विलेकराम
	गोविन्द	✓	सचिव	9368115576	गोविन्द
	चेतराम शर्मा	✓	"	7505728367	चेतराम शर्मा
	गोलू शर्मा	✓	आयुक्त	9368115576	गोलू शर्मा
	अशोक	✓	सचिव	"	अशोक
	इन्द्र	✓	"	"	इन्द्र
	पद्म ल्याल शर्मा	✓	आयुक्त	9548712954	पद्म ल्याल शर्मा
	चेतराम - 2	✓	"	6395901781	चेतराम - 2
	रामकुमार	✓	"	6396328828	रामकुमार
	विष्णु	✓	सचिव	8279983907	विष्णु
	अशोक	✓	"	"	अशोक
	शुभलाल	✓	"	895188168	शुभलाल

नोट :- गतिविधि से संबंधित पांच अच्छी फोटो (3 आक्षांश / देशांतर सहित एवं 2 आक्षांश / देशांतर के बिना) उसी दिन पोर्टल पर अपलोड किया जाना अनिवार्य है।

19/09/23
95360-74935



 GPS Map Camera


RoopPur kamaloo, Uttar Pradesh, भारत
HRQ4+WX, RoopPur kamaloo, Uttar Pradesh 262001, भारत
Lat 28.590284°
Long 79.807183°
19/09/23 02:37 PM GMT +05:30





 **GPS Map Camera**


RoopPur kamaloo, Uttar Pradesh, भारत
HRQ4+WX, RoopPur kamaloo, Uttar Pradesh 262001, भारत
Lat 28.590285°
Long 79.807184°
19/09/23 02:37 PM GMT +05:30






 **GPS Map Camera**

RoopPur kamaloo, Uttar Pradesh, भारत
HRQ4+WX, RoopPur kamaloo, Uttar Pradesh 262001, भारत
Lat 28.590288°
Long 79.807177°
19/09/23 02:37 PM GMT +05:30

 **Google**



 GPS Map Camera

RoopPur kamaloo, Uttar Pradesh, भारत

HRQ4+WX, RoopPur kamaloo, Uttar Pradesh 262001, भारत

Lat 28.590285°

Long 79.807184°

19/09/23 02:36 PM GMT +05:30




Google




GPS Map Camera

RoopPur kamaloo, Uttar Pradesh, भारत
HRQ4+WX, RoopPur kamaloo, Uttar Pradesh 262001, भारत
Lat 28.590285°
Long 79.807184°
19/09/23 02:37 PM GMT +05:30



Google



 **GPS Map Camera**

RoopPur kamaloo, Uttar Pradesh, भारत
HRQ4+WX, RoopPur kamaloo, Uttar Pradesh 262001, भारत
Lat 28.590288°
Long 79.807177°
19/09/23 02:37 PM GMT +05:30

 **Google**



 GPS Map Camera

RoopPur kamaloo, Uttar Pradesh, भारत
HRQ4+WX, RoopPur kamaloo, Uttar Pradesh 262001, भारत
Lat 28.590288°
Long 79.807177°
19/09/23 02:37 PM GMT +05:30



Google



GPS Map Camera

RoopPur kamaloo, Uttar Pradesh, India
HRQ4+WX, RoopPur kamaloo, Uttar Pradesh 262001, India
Lat 28.59027°
Long 79.807208°
19/09/23 02:38 PM GMT +05:30



Google



 **GPS Map Camera**

RoopPur kamaloo, Uttar Pradesh, भारत
HRQ4+WX, RoopPur kamaloo, Uttar Pradesh 262001, भारत
Lat 28.590288°
Long 79.807177°
19/09/23 02:36 PM GMT +05:30

 **Google**



GPS Map Camera

RoopPur kamaloo, Uttar Pradesh, भारत
HRQ4+WX, RoopPur kamaloo, Uttar Pradesh 262001, भारत
Lat 28.590285°
Long 79.807184°
19/09/23 02:37 PM GMT +05:30



Google



 **GPS Map Camera**

RoopPur kamaloo, Uttar Pradesh, भारत
HRQ4+WX, RoopPur kamaloo, Uttar Pradesh 262001, भारत
Lat 28.590272°
Long 79.807215°
19/09/23 02:35 PM GMT +05:30



Google



GPS Map Camera

RoopPur kamaloo, Uttar Pradesh, भारत
HRQ4+WX, RoopPur kamaloo, Uttar Pradesh 262001, भारत
Lat 28.59027°
Long 79.807222°
19/09/23 02:35 PM GMT +05:30




Google



 GPS Map Camera

RoopPur kamaloo, Uttar Pradesh, भारत
HRQ4+WX, RoopPur kamaloo, Uttar Pradesh 262001, भारत
Lat 28.590288°
Long 79.807177°
19/09/23 02:37 PM GMT +05:30

 Google