



राज्य पेयजल एवं स्वच्छता मिशन  
(नगरीय नगरे तथा ग्रामीण जनतापूर्ति विभाग, उत्तर प्रदेश शासन)



'घरेलू क्रियाशील नल संयोजन (FHAC)' को अपनाने के लिये समुदाय को प्रेरित किये जाने हेतु जनपद के समस्त ग्राम पंचायतों में ग्राम पंचायत स्तर पर पेयजल एवं स्वच्छता समिति की बैठक एवं अभिमुखीकरण कार्यक्रम का आयोजन।

जनपद पीलीभीत विकासखण्ड ५२-३५ ग्राम पंचायत लुकटिहाई

प्रमाण पत्र

प्रमाणित किया जाता है कि राज्य पेयजल एवं स्वच्छता मिशन, उत्तर प्रदेश के माध्यम से सुनीयत्र एजेन्सी Appinventiv Technologies Private Ltd. Noida के द्वारा दिनांक 18-10-23 का जल जौकल मिशन 'हर घर जल' संयोजन अन्तर्गत फव्वारना लक्षण लोड डैज कनेक्शन (FAC), शुद्ध एवं सुरक्षित पेयजल तथा जल जमिनी सेवाएँ तथा योजना के अन्तर्गत ग्राम पंचायतों में ग्राम प्रधान व पेयजल एवं स्वच्छता समिति/पानी समिति के संस्थापित के लक्ष्य में महिला टीम अथवा प्रयत्न/समाप्ति द्वारा सन्तोष टोम की उपस्थिति में ग्राम सभा के प्रति उनकी जिम्मेदारी व उनके द्वारा आम जनमानस को राष्ट्रीय पेयजल आपूर्ति को अपनाने नल से जल के उपयोग हेतु जागरूक बनाने पर सान्द्रिक कार्य कलयी जाएगी, यथा में शुद्ध पेयजल एवं स्वच्छता समिति को क्रियाशील बनाने, ग्राम पंचायतों में शुद्ध एवं सुरक्षित पेयजल की व्यवस्था में समिति की मुक्तिका तथा कर्तव्य प्रत्येक घर एवं परिवार का स्वच्छ रखने, दैनिक दिनचर्या में बुद्धिमानी से पानी के उपयोग, स्वच्छता के प्रति जन जागरूकता का जन-जागरूक करन आदि विषयों पर पेयजल एवं स्वच्छता समिति को जागरूक किया गया।

उपरोक्त FWHAC/पेयजल एवं स्वच्छता समिति की बैठक का आयोजन हेतु वर्तमान एजेन्सी द्वारा कार्यक्रम सम्पादित कराया गया। कार्यक्रम में जल एवं स्वच्छता से सम्बन्धित ज्ञान के साथ ही समिति एवं ग्रामीण जनसमुदाय के लिए अत्यन्त उपयोगी एवं लाभदायक रहा।

- उपरोक्त कार्यक्रम में उपस्थित ग्राम पंचायत स्तर के मुख्य 03 प्रतिभागियों के द्वारा-
1. उद्दीप कुमार - 6398036332
  2. गौरव - 9837812353
  3. शैलेश - 8954049678

डा. अ. (P.H.E)  
प्रधान  
ग्राम पंचायत लुकटिहाई  
वि.खं. पूनपुर (पीलीभीत)

हस्ताक्षर एवं मोहर  
ग्राम प्रधान / सचिव ग्राम पंचायत /  
ग्राम पंचायत सदस्य / क्षेत्र पंचायत



**ग्राम पेयजल एवं स्वच्छता समिति का जल जीवन मिशन पर  
अभियुक्तीकरण कार्यक्रम एवं फिक्स शो  
रिपोर्टिंग प्रपत्र**

आई.ई.सी संस्था का नाम **Appinventive Technologies Private Ltd. Noida**

जनपद **Pilibhit**

वर्क **श्री १५**

ग्राम पंचायत **मुन्हाएडा**


दिनांक **18-10-23**

क्र.सं.	प्रतिभागी का नाम	महिला / पुरुष	पदनाम	मोबाइल नंबर	हस्ताक्षर
	श्री ५	पुरुष	ग्रामपंचायत	9750918067	श्री ५
	श्री १०	पुरुष	ग्रामपंचायत	9105099681	श्री १०
	श्री १२	पुरुष	ग्रामपंचायत	9690107207	श्री १२
	श्री १५	पुरुष	ग्रामपंचायत		श्री १५
	श्री १८	पुरुष	ग्रामपंचायत		श्री १८
	श्री २०	पुरुष	ग्रामपंचायत		श्री २०
	श्री २२	पुरुष	ग्रामपंचायत		श्री २२
	श्री २५	पुरुष	ग्रामपंचायत		श्री २५
	श्री २८	पुरुष	ग्रामपंचायत		श्री २८
	श्री ३०	पुरुष	ग्रामपंचायत		श्री ३०
	श्री ३२	पुरुष	ग्रामपंचायत		श्री ३२
	श्री ३५	पुरुष	ग्रामपंचायत		श्री ३५
	श्री ३८	पुरुष	ग्रामपंचायत		श्री ३८
	श्री ४०	पुरुष	ग्रामपंचायत		श्री ४०
	श्री ४२	पुरुष	ग्रामपंचायत		श्री ४२
	श्री ४५	पुरुष	ग्रामपंचायत		श्री ४५
	श्री ४८	पुरुष	ग्रामपंचायत		श्री ४८
	श्री ५०	पुरुष	ग्रामपंचायत		श्री ५०

नोट :- गतिविधि से संबंधित पांच अच्छी फोटो/3 आक्षांश /देशांतर सहित एवं 2 आक्षांश /देशांतर के बिना ) उसी दिन पोर्टल पर अपलोड किया जाना अनिवार्य है।

ग्राम प्रशासन के हस्ताक्षर एवं मुहर  
ग्राम प्रशासन के अधिकारी  
दि. १८.१०.२३



 **GPS Map Camera**

**Puranpur, Uttar Pradesh, India**

93WJ+7QP, Luktihai, Puranpur, Badhepura T. Ghunchai, Uttar Pradesh

262122, India

Lat 28.395902°

Long 80.082552°


18/10/23 11:28 AM GMT +05:30



**Google**





 **GPS Map Camera**

**Puranpur, Uttar Pradesh, India**

93WJ+7QP, Luktihai, Puranpur, Badhepura T. Ghunchai, Uttar Pradesh

262122, India

Lat 28.395902°


Long 80.082551°

18/10/23 11:27 AM GMT +05:30







 **GPS Map Camera**

**Puranpur, Uttar Pradesh, India**

93WJ+7QP, Luktihai, Puranpur, Badhepura T. Ghunchai, Uttar Pradesh  
262122, India

Lat 28.395916°

Long 80.082559°

18/10/23 11:27 AM GMT +05:30



Google







 **GPS Map Camera**

**Puranpur, Uttar Pradesh, India**

93WJ+7QP, Luktihai, Puranpur, Badhepura T. Ghunchai, Uttar Pradesh

262122, India

Lat 28.395842°


Long 80.082518°

18/10/23 11:26 AM GMT +05:30







 **GPS Map Camera**



**Puranpur, Uttar Pradesh, India**

93WJ+7QP, Luktihai, Puranpur, Badhepura T. Ghunchai, Uttar Pradesh  
262122, India

Lat 28.395902°

Long 80.082552°

18/10/23 11:28 AM GMT +05:30

