



राज्य पेयजल एवं स्वच्छता मिशन
(नगरीय गम तथा ग्रामीण जलापूर्ति विभाग, उत्तर प्रदेश शासन)



घरेलू क्रियाशील नल संयोजन (FHAC) को अपनाने के लिये समुदाय को प्रेरित किये जाने हेतु प्रदर्शनी-सॉल्वेजोमिक (FHAC) कक्षों शुद्ध एवं सुरक्षित पेयजल तथा जल-जनित विमारियों से बचाव हेतु जनपद की समस्त राजस्व ग्राम पंचायत स्तर पर जनमानस के मध्य पेय जल एवं स्वच्छता सम्बन्धी प्रदर्शनी कार्यक्रम।

जनपद बलिया विकासखण्ड 24430 राजस्व ग्राम पंचायत बलिया
प्रमाण पत्र माह - गदग्राम

प्रमाणित किया जाता है कि राज्य पेयजल एवं स्वच्छता मिशन, उत्तर प्रदेश के माध्यम से सुरक्षित पत्रिका Appinventy Technologies Private Ltd. - Noida के द्वारा दिनांक- 24/10/2023 को उपरोक्त ग्राम पंचायत में जल आपूर्ति मिशन 'हर घर जल' योजना के अन्तर्गत संचालित होने पर पंचायत में फ्लो-सोनिंग (FHIC) कार्यक्रम शुरू एवं सुरक्षित पेयजल तथा जल-जनित विमारियों से बचाव हेतु जनमानस के मध्य पंचायत एवं स्वच्छता सम्बन्धी प्रदर्शनी कार्यक्रम जनमानस स्तर पर चर्चित एवं प्रदर्शनी द्वारा स्टैन्डीज फ्लोरोपी बैनर एवं स्टार को रूप में जनपद को संचालित स कार्यक्रम का आयोजन किया गया, जिससे ग्रामीणों में फ्लोरोपी हाउस होल्ड टैप कनेक्शन (FHIC), शुद्ध एवं सुरक्षित पेयजल तथा जल-जनित विमारियों से बचाव हेतु जलसुशुभ्रता एवं स्वच्छता सम्बन्धी प्रदर्शनी कर समुदाय को फ्लोरोपी टैप कनेक्शन (FHIC) का प्रयोजन तथा स्वच्छता के प्रति सज्ज होने के प्रति प्रदर्शनी-कार्यक्रम लागू कर दिया गया।

उक्त के अतिरिक्त राजस्व ग्राम स्तर पर FTK Users (05-05 महिलाओं) के लिए जल सुशुभ्रता की पहचान एवं विचारनी हेतु पञ्जीकृत/प्रशिक्षित FTK Users (05-05 महिलाओं-आधारित रूप में) को संचालित एवं 05 अन्य कार्यकर्ताओं-ग्राम प्रधान वरुण चन्द्राणी अथवा प्राथमिक विभाग को आवागमन विभाग द्वारा न के सिवा 03 संस्थाओं में सक्रिय हो उनके माध्यम से विभाग द्वारा प्राप्त कराये गये फ्लो टैप किट के माध्यम से प्रत्येक पेयजल स्रोत विभाग एवं आगतक केन्द्र की हाउस होल्ड सांख्यिकी क्लर बना-पंचायत भवन एवं अन्य निजी स्रोत/हाउस होल्ड आदि की (मानसुन से पहले) की मानसुन के बाद) जल स्रोत परिसर सम्बन्धित प्रवेश-दरवाजा तथा जल पश्चिम रिपोर्ट को FTK Users द्वारा WQMIS Portal पर जल अवरोध किया जाने हेतु, पंचायत तथा FTK Users (05-05 महिलाओं) तथा ग्राम जन-मानस में व्यापक तरह पर जागरूक किया गया। चर्चित एजन्सी के माध्यम से विभाग विभाग द्वारा स्वीकृत मसुदा के अनुसंधान लक्ष्यता निर्धारित एवं पर कार्यक्रम में एक्सपर्ट/कार्टिनिटर्स तथा विभिन्न प्रकार की अडॉइंसी/प्रकार संचालन समीक्षा-बहु-तर, पंचायत, पंचायत एवं स्टडीकर इत्यादि किरण कर मरी देउ-रुड में सम्पादित कराया गया। कार्यक्रम पेयजल एवं स्वच्छता सम्बन्धी प्रदर्शनी के माध्यम से समुदाय में फ्लोरोपी हाउस होल्ड टैप कनेक्शन (FHIC) क्रियाशील गला के प्रति जागरूकता को अपनाने तथा स्वच्छता के प्रति सज्ज होने के बहतर शोम तथा स्वच्छता के प्रति सज्ज होने की दिशा में जागरूक किया गया, जिससे ग्रामीण जनसमुदाय के प्रति आकर्षण तथा सज्ज रहें।

उपरोक्त कार्यक्रम में उपस्थित राजस्व ग्राम पंचायत स्तर के मुख्य 03 प्रतिभागियों के हस्ताक्षर-

1. शुष्मा सिंह
2. गौरज कुमार
3. सुषमा

[Signature]
प्रधान
ग्राम पंचायत बलिया
बलिया जिला
राज्य उत्तर प्रदेश



INFINIX HOT 8 | 13MP
AI TRIPLE CAMERA



पेयजल एवं स्वच्छता प्रदर्शनी

रिपोर्टिंग प्रपत्र

1	आई.ई.सी संस्था का नाम	Appinventive Technologies Private Ltd. Noida
2	जनपद	Pilibhit
3	ब्लॉक	खजुर
4	ग्राम पंचायत	बिजौरी (गढ़माना)
5	दिनांक	24/10/23
6	प्रदर्शनी स्थल	चौधरी खास मण्डर के पास
7	आक्षांश- देशान्तर	
8	ग्राम प्रधान का नाम/मोबाइल नंबर	श्री राज चौधरी (9800605555)
9	मुख्य अतिथि का नाम /पद / मोबाइल नंबर	श्रील चौधरी
10	अनुमानित प्रतिभागियों की संख्या	17

नोट :-


गतिविधि से संबंधित पांच अच्छी फोटो(3 आक्षांश /देशांतर सहित एवं 2 आक्षांश /देशांतर के बिना) उसी दिन पोर्टल पर अपलोड किया जाना अनिवार्य है।

ग्राम प्रधान के हस्ताक्षर
प्रधान
ग्राम पंचायत बिजौरी
खजुर



INFINIX HOT 8 | 13MP
AI TRIPLE CAMERA



 **GPS Map Camera**

Gadyana, Uttar Pradesh, India

चौहान जी गोदाम , Gadyana, Uttar Pradesh 262122, India

Lat 28.470354°

Long 80.22986°

24/10/23 04:45 PM GMT +05:30





 **GPS Map Camera**

Gadyana, Uttar Pradesh, India

चौहान जी गोदाम , Gadyana, Uttar Pradesh 262122, India

Lat 28.470354°


Long 80.22986°

24/10/23 04:45 PM GMT +05:30



Google




 **GPS Map Camera**

Gadyana, Uttar Pradesh, India
चौहान जी गोदाम , Gadyana, Uttar Pradesh 262122, India
Lat 28.470354°
Long 80.22986°
24/10/23 04:45 PM GMT +05:30





 **GPS Map Camera**

Gadyana, Uttar Pradesh, India
चौहान जी गोदाम , Gadyana, Uttar Pradesh 262122, India
Lat 28.470354°
Long 80.22986°
24/10/23 04:45 PM GMT +05:30

