



घरेलू क्रियाशील नल संयोजन (ज्वॉल्ट) को अपनाते के लिये समुदाय को प्रेरित किये जाने हेतु समस्त ग्राम पंचायतों में ग्राम पंचायत स्तर पर प्रोजेक्ट एंड स्वच्छता समिति की बैठक एवं परिशुद्ध कार्यक्रम का आयोजन।

जनपद: फरीदाबाद विकासखण्ड: आमरिशा ग्राम पंचायत: महचन्दी

**प्रमाण पत्र**


प्रमाणित किया जाता है कि राज्य पेयजल एवं स्वच्छता मिशन द्वारा प्रदेश के मध्यम से बृहत्तर ग्रामों में आयोजित Technology Private Ltd. No. 10 के द्वारा दिनांक 25/10/2023 को जल जीवन मिशन के तहत ग्राम पंचायतों में फलदायक प्रयोजन जेट टैंक संयोजन (ज्वॉल्ट), शुद्ध एवं सुरक्षित पेयजल का उच्च-अवधि बीयरिंगों पर स्थापित करने के लिए-स्वच्छ हेतु ग्राम पंचायतों में ग्राम पंचायत एवं स्वच्छता समिति/ग्राम समिति के संघर्षों के फलस्वरूप ग्राम पंचायत/समाजिक द्वारा संयोजन टीम की उपस्थिति में ग्राम स्तर के सभी ज्वॉल्टों की जांचों व उनके द्वारा ग्राम जनसमुदाय को ज्वॉल्ट आयोजन की आवश्यकता के प्रति जागरूक बनाने पर सफलतापूर्वक कार्य करवाया गया। ग्राम पंचायत एवं स्वच्छता समिति को स्थापित करने, ग्राम पंचायतों में शुद्ध एवं सुरक्षित पेयजल की आपूर्ति के संचालन की सुविधा एवं ज्वॉल्टों के रखरखाव को सुनिश्चित करने के लिए ग्राम पंचायतों में बुझिगानी से ग्रामों के उपयोग, स्वच्छता के प्रति जन जागरूकता को बढ़ावा देने के लिए ग्राम पंचायत एवं स्वच्छता समिति को प्रोत्साहित किया गया।

उपरोक्त एनएससी/पेयजल एवं स्वच्छता समिति की बैठक का आयोजन हेतु धनगत एवं अन्य आवश्यकताओं का प्रावधान किया गया। कार्यक्रम के लिए एनएससी/पेयजल एवं स्वच्छता में सम्बन्धित होने के साथ ही समिति एवं ग्रामीण जनसमुदाय में किए गए प्रयासों का आभार व्यक्त है।

उपरोक्त कार्यक्रम में उपस्थित ग्राम पंचायत स्तर के मुख्य एवं प्रतिनिधियों के नाम:-

1. आमरिशम
2. विशाल
3. शिवा



		प्रम प्रवापत ए. ए. ए. ए. ए. अधि: ...				
आई. टी. ए. ए. ए. ए. ए. व. ए. ए. ए. ए. ए. ब्लॉक प्रम प्रवापत दिनांक		Appriative Live Technologies Private Ltd. Mumbai Pliibhit ... ...				
क्र.सं.	प्रतिभाषी का नाम	लिंग	पुस्तक	संख्या	संख्या	दिनांक
1	श्री. ए. ए. ए. ए.	पुरुष	...	...	...	...
2	श्री. ए. ए. ए. ए.	पुरुष	...	...	...	...
3	श्री. ए. ए. ए. ए.	पुरुष	...	...	...	...
4	श्री. ए. ए. ए. ए.	पुरुष	...	...	...	...
5	श्री. ए. ए. ए. ए.	पुरुष	...	...	...	...
6	श्री. ए. ए. ए. ए.	पुरुष	...	...	...	...
7	श्री. ए. ए. ए. ए.	पुरुष	...	...	...	...
8	श्री. ए. ए. ए. ए.	पुरुष	...	...	...	...
9	श्री. ए. ए. ए. ए.	पुरुष	...	...	...	...
10	श्री. ए. ए. ए. ए.	पुरुष	...	...	...	...
11	श्री. ए. ए. ए. ए.	पुरुष	...	...	...	...

नोट :- गतिविधि से संबंधित पांच अच्छी फोटो(3 आकार) /देवांतर सहित एवं 2 आकार /देवांतर के बिना , उती दिन में भूत-प्रेतों को दया कर अनिवार्य है।

...  
 ...  
 ...  
 ...

PDF Compressor Free Version



आज जीवन विद्या  
काम पढ़ावा लीप  
केन्द्र का पहला सत्रिका कार्यक्रम जो कि एक ही उत्तमसुखीकरण कार्यक्रम  
केन्द्र का पहला सत्रिका कार्यक्रम जो कि एक ही उत्तमसुखीकरण कार्यक्रम

GPS Map Camera

Pilibhit, Uttar Pradesh, India  
PRXG+7JV, Uttar Pradesh 262001, India  
Lat 28.750309°  
Long 79.826233°  
25/10/23 12:24 PM GMT +05:30



Google

PDF Compressor Free Version



GPS Map Camera

Pilibhit, Uttar Pradesh, India  
PRXG+7JV, Uttar Pradesh 262001, India  
Lat 28.750308°  
Long 79.826233°  
25/10/23 12:24 PM GMT +05:30




Google

PDF Compressor Free Version




Pilibhit, Uttar Pradesh, India  
PRXG+7JV, Uttar Pradesh 262001, India  
Lat 28.750308°  
Long 79.826233°  
25/10/23 12:24 PM GMT +05:30

GPS Map Camera



Pilibhit, Uttar Pradesh, India  
PRXG+7JV, Uttar Pradesh 262001, India  
Lat 28.750311°  
Long 79.826223°  
25/10/23 12:25 PM GMT +05:30





राज्य पंचायत एवं समाजवादी मिशन  
जनकपुर नगर नगरपालिका

ज्ञान जीवन विद्या  
ग्राम पंचायत सरोज

पंचायत एवं समाजवादी समिति की पहल एवं उभिमूर्खीकरण कार्यक्रम

प्रकार-वीरेश्वर    बरिस    राम पंचायत    सरोज

पिबित

सहयोगी संस्था: eapiprogram

GPS Map Camera



Pilibhit, Uttar Pradesh, India  
PRXG+7JV, Uttar Pradesh 262001, India  
Lat 28.750311°  
Long 79.826223°  
25/10/23 12:25 PM GMT +05:30

PDF Compressor Free Version



राज्य विकास एवं संघर्षायोग  
उत्तर अक्षांश मिशन  
साथ पंचायत समिति  
मैदान एवं इयोजना समिति को कक्षा एवं अभियुक्ति का कार्य  
जिला - पीलीभीत  
तहसील - ...  
ग्राम पंचायत - ...

GPS Map Camera

Pilibhit, Uttar Pradesh, India  
PRXG+7JV, Uttar Pradesh 262001, India  
Lat 28.750308°  
Long 79.826233°  
25/10/23 12:24 PM GMT +05:30





**PDF Compressor Free Version**



**PDF Compressor Free Version**



**PDF Compressor Free Version**

