



राज्य पेयजल एवं स्वच्छता मिशन  
(नमामि गंगे तथा ग्रामीण जलापूर्ति विभाग, उत्तर प्रदेश शासन)



घरेलू क्रियाशील नल संयोजन (FHTC) को अपनाने के लिये समुदाय को प्रेरित किये जाने हेतु प्रदर्शनी-सौवर्भौमिक (FHTC) कक्षों, शुद्ध एवं सुरक्षित पेयजल तथा जल-जनित विमारियों से बचाव हेतु जनपद की समस्त राजस्व ग्राम पंचायत स्तर पर जनमानस के मध्य पेय जल एवं स्वच्छता सम्बन्धि प्रदर्शनी कार्यक्रम।

जनपद : पीलीबख्त विकासखण्ड : मुरारी राजस्व ग्राम पंचायत : जमुनिया कजरिया

प्रमाण पत्र

प्रमाणित किया जाता है कि राज्य पेयजल एवं स्वच्छता मिशन, उत्तर प्रदेश के माध्यम से सूचीबद्ध एजेन्सी Appinventiv Technologies Private Ltd. - Noida के द्वारा दिनांक-27/10/23 को राजस्व ग्राम पंचायत जमुनिया कजरिया में जल जीवन मिशन "हर घर जल" योजना के अन्तर्गत राजस्व ग्राम पंचायतों में प्रदर्शनी-सौवर्भौमिक (FHTC) कवरेज, शुद्ध एवं सुरक्षित पेयजल तथा जल-जनित विमारियों से बचाव हेतु जनमानस के मध्य पेयजल एवं स्वच्छता सम्बन्धि प्रदर्शनी कार्यक्रम राजस्व ग्राम स्तर पर चयनित एजेन्सी द्वारा स्टैंडीज, फ्लैकसी बैनर एवं स्टाल के रूप में एकसपर्ट के माध्यम से कार्यक्रम का आयोजन किया गया, जिससे ग्रामीणों में फंक्शनल हाउस होल्ड टैप कनेक्शन (FHTC), शुद्ध एवं सुरक्षित पेयजल तथा जल-जनित विमारियों से बचाव हेतु 'जलगुणवत्ता एवं स्वच्छता' सम्बन्धित प्रदर्शनी कर समुदाय को फंक्शनल हाउस होल्ड टैप कनेक्शन (FHTC) को अपनाने तथा स्वच्छता के प्रति सृजग होने के प्रति प्रदर्शनी लगाकर जागरूक किया गया।

उक्त के अतिरिक्त राजस्व ग्राम स्तर पर FTK Users (05-05 महिलाओं) के लिए जल गुणवत्ता की सविलेंस एवं निगरानी हेतु पंजीकृत/प्रशिक्षित FTK Users (05-05 महिलाओं-आशा,ए.एन.एम., ऑगनवाडी कार्यकर्त्री एवं 03 अन्य कार्यकर्ताओं-ग्राम प्रधान, VVSC सदस्य, प्राईमरी अथवा प्राथमिक विद्यालय के प्रधानाचार्य, विज्ञान छात्रों में से किन्ही 03 सदस्य) जो सक्रिय हो उनके माध्यम से विभाग द्वारा प्राप्त कराये गये फ़िल्ड टेस्ट किट के माध्यम से प्रत्येक पेयजल स्रोत, विद्यालय, ऑगनवाडी केन्द्र, दो हाउस होल्ड, सार्वजनिक स्थल यथा-पंचायत भवन एवं अन्य निजी स्रोत/हाउस होल्ड आदि की (मानसून से पहले और मानसून के बाद) जल जॉन्स परिक्षण सम्बन्धित प्रचार-प्रसार तथा जल परिक्षण रिपोर्ट को FTK Users द्वारा WQMIS Portal पर डाटा अपलोड किया जाने हेतु चयनित संस्था द्वारा FTK Users (05-05 महिलाओं) तथा आम जन-मानस में व्यापक स्तर पर जागरूक किया गया। चयनित एजेन्सी के माध्यम से मिशन विभाग द्वारा स्वीकृत माड्यूल के अनुसार सकुशल निर्धारित समय पर कार्यक्रम में एकसपर्ट/कोवार्डिनेटर्स तथा विभिन्न प्रकार की आई ई सी./प्रचार प्रसार समग्री-बकु लेट, पम्पलेट, पोस्टर एवं स्टीकर इत्यादि वितरण कर मेरी देख-रेख में सम्पादित कराया गया। कार्यक्रम पेयजल एवं स्वच्छता सम्बन्धित प्रदर्शनी के माध्यम से समुदाय में फंक्शनल हाउस होल्ड टैप कनेक्शन (FHTC) क्रियाशील नल के प्रति जागरूकता को अपनाने तथा स्वच्छता के प्रति सृजग होने के बहेतर लाभ तथा स्वच्छता के प्रति सृजग होने की दिशा में जागरूक किया गया, जिससे ग्रामीण जनसमुदाय के लिए अत्यन्त उपयोगी एवं लाभप्रद रहा।

उपरोक्त कार्यक्रम में उपस्थित राजस्व ग्राम पंचायत स्तर के मुख्य 03 प्रतिभागियों के हस्ताक्षर:-

1. अ/मिटर सचिव (न)
2. श्यामविहारी जुवाईन (प)
3. नरेश कुमार सचिव (न)

61 क्षेत्र पंचायत  
सदस्य ख

हस्ताक्षर एवं मोहर  
ग्राम प्रधान/सचिव/ग्राम पंचायत/  
क्षेत्र पंचायत

श्यामविहारी  
61 क्षेत्र पंचायत  
सदस्य ख



हर घर जल  
जल जीवन विधान

## पेयजल एवं स्वच्छता प्रदर्शनी रिपोर्टिंग प्रपत्र

1	आई.ई.सी संस्था का नाम	Appinventive Technologies Private Ltd. Noida
2	जनपद	Pilibhit मथुरा
3	ब्लॉक	जमुशिया अनजरिया
4	ग्राम पंचायत	
5	दिनांक	27/10/2023
6	प्रदर्शनी स्थल	की. डी. सी. के घर के पास
7	अक्षांश- देशान्तर	
8	ग्राम प्रधान का नाम/मोबाइल नंबर	नयन कुमार 95 28 780 194 की 0510210
9	मुख्य अतिथि का नाम /पद / मोबाइल नंबर	
10	अनुमानित प्रतिभागियों की संख्या	20

नोट :- गतिविधि से संबंधित पांच अच्छी फोटो 3 अक्षांश /देशांतर सहित एवं 2 अक्षांश /देशांतर के बिना ) उसी दिन पोर्टल पर अपलोड किया जाना अनिवार्य है।

ग्राम प्रधान के हस्ताक्षर एवं मुहर

नयन कुमार  
सदस्य खान



GPS Map Camera


Banjaria Jamunia, Uttar Pradesh, India

Unnamed Road, Banjaria Jamunia, Uttar Pradesh 262001, India

Lat 28.58678°

Long 79.878476°

27/10/23 10:13 AM GMT +05:30





 GPS Map Camera



Banjaria Jamunia, Uttar Pradesh, India

Unnamed Road, Banjaria Jamunia, Uttar Pradesh 262001, India

Lat 28.586816°

Long 79.878699°

27/10/23 10:14 AM GMT +05:30



GPS Map Camera


Banjaria Jamunia, Uttar Pradesh, India

Unnamed Road, Banjaria Jamunia, Uttar Pradesh 262001, India

Lat 28.58678°


Long 79.878476°

27/10/23 10:13 AM GMT +05:30



Google



 **GPS Map Camera**

**Banjaria Jamunia, Uttar Pradesh, India**  
Unnamed Road, Banjaria Jamunia, Uttar Pradesh 262001, India  
Lat 28.585652°  
Long 79.879808°  
27/10/23 10:10 AM GMT +05:30



**Google**



GPS Map Camera

Banjaria Jamunia, Uttar Pradesh, India

Unnamed Road, Banjaria Jamunia, Uttar Pradesh 262001, India

Lat 28.585638°

Long 79.879767°

27/10/23 10:11 AM GMT +05:30

Google



राज्य पेयजल एवं स्वच्छता मिशन  
जल जीवन मिशन  
राजस्व ग्राम पंचायत स्तरीय  
पेयजल एवं स्वच्छता सम्बन्धी प्रदर्शनी कार्यक्रम

जल जीवन मिशन

GPS Map Camera

Banjaria Jamunia, Uttar Pradesh, India  
 Unnamed Road, Banjaria Jamunia, Uttar Pradesh 262001, India  
 Lat 28.585638°  
 Long 79.879767°  
 27/10/23 10:11 AM GMT +05:30



Google





GPS Map Camera

Banjaria Jamunia, Uttar Pradesh, India

Unnamed Road, Banjaria Jamunia, Uttar Pradesh 262001, India

Lat 28.585646°

Long 79.879769°

27/10/23 10:11 AM GMT +05:30

